

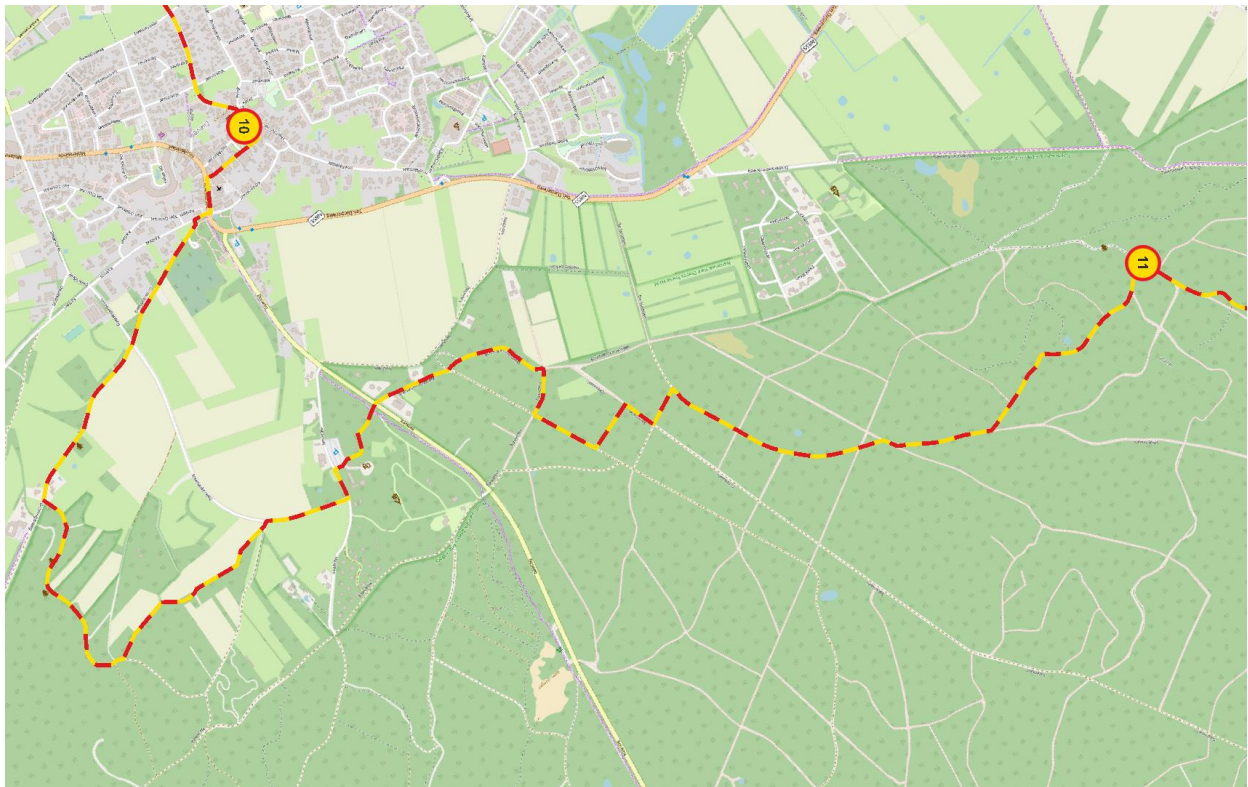
Etappe 4 Diever - Appelscha

Kaart 10 – 11 – 12 - 13



Wegens de enorme wateroverlast op een groot aantal plaatsen in het Drents Friese Wold hebben we besloten om de route in zijn geheel en definitief aan te passen.

Kaart 10



DRENTS-FRIESE WOLD

Diever - D52a Pottiesbargien (6,2 km)

→ Kloosterstraat, rechtdoor volgen naar de Brink in Diever. Brink oversteken en rechtsaf voetpad volgen richting kerk. **10** Links voor de kerk langs, rechtdoor, smal straatje in. Einde rechtsaf (Achterstraat). Kruising rechtdoor (Kasteel) en na 50 m. linksaf (Groningerweg) wordt zandweg, kruising rechtdoor, Groningerweg vervolgen, langs hunebed D52 ter hoogte van huisnr. 4 linksaf zandweg in en volgen, op splitsing (WKP 28) links aanhouden tot verharde weg, rechtsaf. Einde weg linksaf, na 100 m. rechtsaf, P-plaats van openluchttheater oversteken en onder de poort door van scouting Diever, bospad voor "het Hordenhol" links aanhouden, bospad volgen, fietspad en verkeersweg oversteken en links langs Hotel, de onverharde weg in. Splitsing links aanhouden (WKP 71) rechtdoor bospad volgen. Op kruising, rechtsaf. Langs monument "Berkenheuvel", kruising linksaf, na 200 m. linksaf. Einde rechtsaf (Torenlaan). Kruising linksaf, na einde rechtsaf. Kruising rechtdoor, splitsing links aanhouden. Bij kruising door klaphekje tot splitsing, rechts aanhouden, kort daarna splitsing links aanhouden. Dit bospad volgen en bij splitsing links aanhouden. Dit bochtige pad (WKP 65) volgen zijpaden negeren tot houten vee-kerende doorgang **11** rechtsaf. Bospad langs afrastering.

*Bij **11** 130 m. naar links lopend ziet u D52a - Pottiesbargien*

D52a Pottiesbargien - Diever (6,2 km)

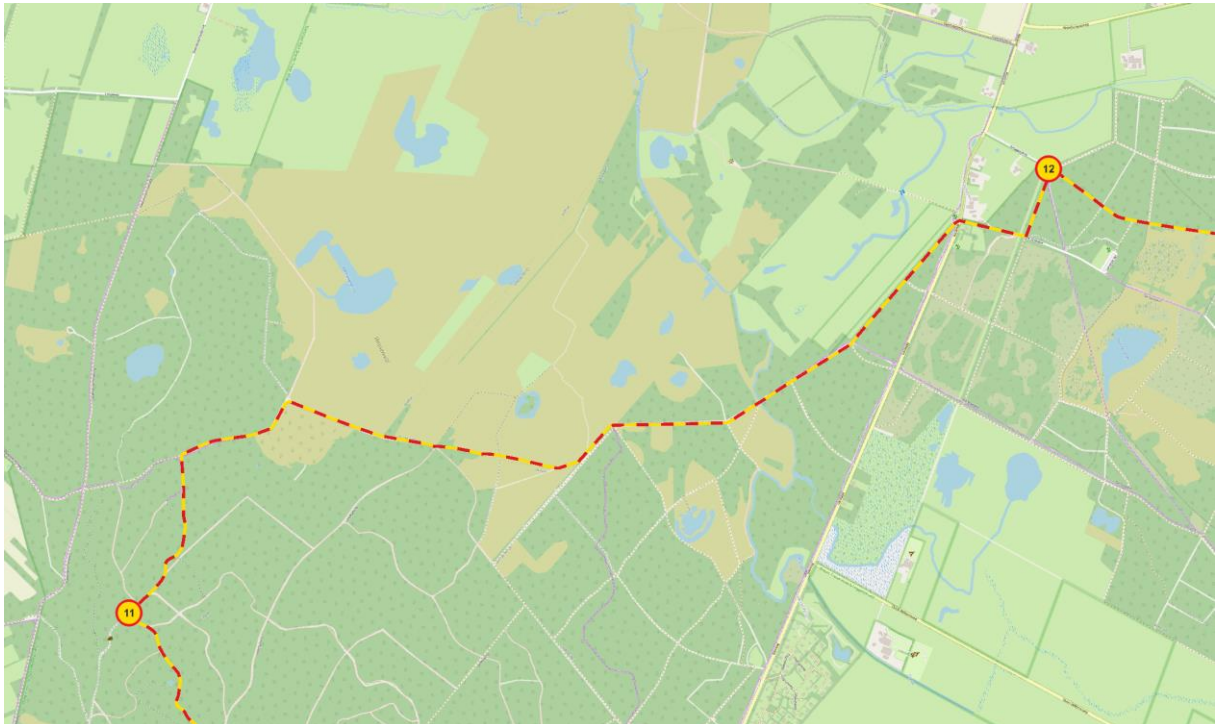
Bij **11** 130 m. rechtdoor lopend ziet u D52a - Pottiesbargien

← Volg bospad langs afrastering, linksaf door houten vee-kerend hek. **11**

Slingerend bospad volgen, splitsing rechts aanhouden, zijpaden negeren (WKP 65) rechtdoor. Einde pad rechts aanhouden, splitsing rechts aanhouden. Splitsing links door klaphekje linker pad nemen en volgen, zijpad links negeren, bij kruising rechtdoor. Na 230 m. linksaf en kruising rechtsaf (Torenlaan). 1e pad linksaf, Einde op T-splitsing rechtsaf, kruising (WKP 72) rechtsaf.

Langs monument "Berkenheuvel". Kruising linksaf. Bospad maakt een geleidelijke bocht naar links, zijpad van rechts negeren, op viersprong rechtdoor en komt rechts van het Hotel bij de Bosweg. Weg en fietspad oversteken en smalle bospad volgen tot voorbij "het Hordenhol" van scouting Diever. P-plaats oversteken op verharde weg linksaf (Hezenes). 1e weg rechts (Steenakkerweg). Na 100 m. links zandpad in, rechts tussen bosrand en akker pad volgen. Splitsing (WKP 28) rechtsaf. Zandpad volgen langs steenkist tot verharde weg (Groningerweg), rechtsaf. Langs hunebed D52. Kruising rechtdoor zandweg met naastgelegen fietspad. Weg wordt verhard. Einde weg rechtsaf (Kasteel). Kruising, rechtdoor. 2e straat linksaf Peperstraat, voor de kerk langs rechtdoor. **10** Hoofdstraat oversteken (Brink)

Kaart 11



DRENTS-FRIESE WOLD

D52a Pottiesbargien - Wateren (4,8 km)

→ Dit bochtige pad (WKP 65) volgen zijpaden negeren tot houten vee-kerende doorgang **11** rechtsaf. Bospad langs afrastering, splitsing links aanhouden. Op splitsing met fietspad, zandweg rechtdoor. Om het onderduikershol 'de Wigwam' te bekijken, ga links op het fietspad (100 m.) Einde weg, (WKP 58) rechtsaf, zandweg met naastgelegen fietspad. Zandweg langs fietspad blijven volgen. Na 1100 m. op splitsing, zandweg buigt naar rechts af, links aanhouden fietspad volgen. Als fietspad van rechts komt, rechtdoor zandpad met naastgelegen fietspad rechtdoor. Zandpad volgen, over het bruggetje (Tilgrup).

Wanneer het fietspad naar rechts afbuigt rechtdoor over zandpad, volgen tot verkeersweg (Wateren) en fietspad en weg oversteken. Klinkerweg 300 m. volgen. Op kruising met bosweg, linksaf bosweg in. Op verharde weg rechtsaf, **12** (Schaapsdrift) wordt na 20 m. zandweg. Langs slagboom met huifkar-sluis.

Wateren - D52a Pottiesbargien (4,8 km)

← Slagboom met huifkar-sluis recht door, wordt 20 m. verharde weg **12** (Schaapsdrift) linksaf zandweg volgen en op kruising met klinkerweg rechtsaf. Verkeersweg (Wateren) en fietspad oversteken en zandweg schuin links aanhouden. Fietspad kruisen, zandweg volgen met naastgelegen fietspad. Zandweg blijven volgen. Over bruggetje (Tilgrup) zandweg met naastgelegen fietspad volgen. Bij fietspad van links, fietspad en zandweg splitsen, recht door het fietspad langs bosrand volgen. Op splitsing van fietspad met zandweg, zandweg rechts aanhouden. Zandweg met naastgelegen fietspad blijven volgen. Zandweg (WKP 58) linksaf. Zandweg recht door waar fietspad naar rechts afbuigt. Om het onderduikershol 'de Wigwam' te bekijken, volg rechts het fietspad (100 m.) Volg zandweg langs afrastering, negeer zijpaden. Door vee-kerend hek linksaf **11** Slingerend bospad volgen, splitsing rechts aanhouden, zijpaden negeren (WKP 65) recht door.

Kaart 12



DRENTS-FRIESE WOLD

Wateren - Canada (5,0 km)

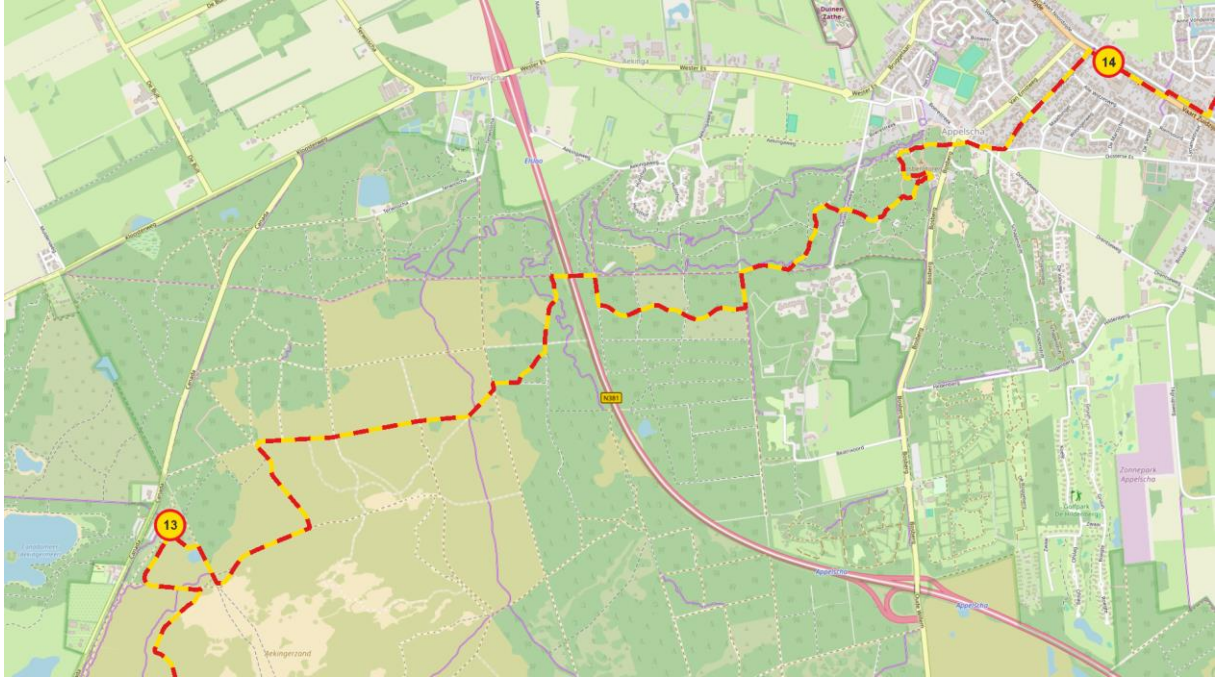
→ Op verharde weg rechtsaf, **12** (Schaapsdrift) wordt na 20 m. zandweg. Langs slagboom met huifkar-sluis, zandweg blijven volgen. Doorgang afrastering door (hek sluiten !) pad volgen. Volgende (2^e) afrastering door en linksaf, zandweg slingerend, links, rechts, aanhouden. Na open terrein op viersprong linksaf in bosrand. 1^e pad rechts, recht door bosje uitlopen. Op kruising links en met bocht mee naar rechts en steeds recht door volgen. Op zandweg met naastgelegen fietspad (WKP 22) rechtsaf. 1^e pad na ca. 200 m. linksaf, zandpad volgen met bocht mee naar rechts. 1^e pad, na ca. 450 m. linksaf en slingerend over open terrein, langs de zandverstuiving 'kale duinen'. Einde pad, linksaf, ATB-pad oversteken. Bij bosrand rechtsaf, zandpad langs bosrand. Kruising (WKP 13) **13** rechtsaf. Einde pad rechts aanhouden langs vennetje.

Canada - Wateren (5,0 km)

← Na vennetje linksaf. Op kruising **13** (WKP 13) linksaf langs bosrand. Splitsing (2x) links aanhouden. ATB-pad kruisen. 1^e Pad rechtsaf, langs zandverstuiving, daarna slingerend over open terrein. Einde pad rechtsaf, pad volgen met bocht naar links. Op zandweg met naastgelegen fietspad rechts en na 200 m. (WKP 22) linksaf zandpad. Volg dit pad tot ca. 50 m. voor bosje, links met de bocht mee. Kruising rechtsaf, bosje ingaan. Einde pad, linksaf door bosrand. Op viersprong rechts aanhouden, open terrein. Bij bosrand links- en vervolgens rechts aanhouden langs bosrand. Einde pad rechtsaf, door afrastering (hek sluiten !) pad blijven volgen, volgende (2^e) afrastering door pad

steeds rechtdoor volgen tot slagboom met huifkar-sluis. Pad wordt verhard, na 20 m. (Schaapsdrift) **12** linksaf zandweg, op verharde klinkerweg rechtsaf.

Kaart 13



DRENTS-FRIESE WOLD

Canada - Appelscha (6,6 km)

→ Zandpad langs bosrand rechtsaf. Kruising (WKP 13) **13** rechtsaf. Einde pad rechts aanhouden langs vennetje. Op kruising voor zandverstuiving, links af, pad buigt naar rechts. Na 300 m. linksaf, bij kruising van zandwegen en hek met afrastering (WKP 29), rechtsaf, dit pad blijven volgen, zijpaden negeren. Op fietspad schuin links oversteken, zandpad volgen. Einde pad links. Direct rechts door draaihek het bospad in. Pad met bocht mee naar links, einde pad linksaf. ATB-pad oversteken. Op fietspad (WKP 23) rechtsaf. Viaduct onder autoweg N381 door. Op kruising van fietspaden rechtsaf bospad in. Bospad (WKP 33) linksaf. Slingerend bospad volgen, 2 keer kruisingen rechtdoor. Op zandpad met naastgelegen fietspad linksaf.

Op T-splitsing fietspaden rechtsaf. Na 250 m. verlaat fietspad, linksaf smal bospad in, kruising van paden rechtdoor en met bocht mee naar rechts, vervolgens rechtsaf. Verharde weg (Sanatoriumweg) oversteken, pad vervolgen tot betonnen wandelpad. Linksaf, verlaat wandelpad (na 140 m.) op 2^e bospad rechtsaf. Na 50 m links, einde rechtsaf en pad vervolgen tot restaurant “de Bosberg”. Links af. **Om op de Bosbergtoren te komen volgt u de alternatieve route (wit-rood)**. Pad volgen, splitsing rechts aanhouden. Beton voetpad oversteken en rechts aanhouden. Bij (WKP 41) rechtsaf, beton voetpad op. Bij trap naar bosbergtoren, links aanhouden en kort daarna rechtsaf bospad in en volgen, fietspad en weg oversteken. Splitsing links aanhouden, daarna rechts aanhouden parallel aan weg (Boerestreek). Deze weg oversteken en op splitsing van wegen links aanhouden (Oosterse Es) 1^e straat linksaf (Smidslaantje). Weg helemaal uitlopen tot Vaart ZZ. Rechts af **14** tot voetgangersbruggetje links (bushalte).

Appelscha - Canada (6,6 km)

← Linksaf ter hoogte van huisnr. 80, voetgangersbruggetje over, aan overzijde rechtsaf **14** langs Vaart ZZ. Bij tweede bruggetje linksaf (Smidslaantje). Weg uitlopen tot einde, rechtsaf en na 75 m. oversteken naar groenstrook en rechts aanhouden. Splitsing links en pad volgen langs bosrand, verharde weg en fietspad oversteken, links aanhouden via pad het bos in, na 100 m. links beton voetpad, bij trappen rechtsaf. **Om op de Bosbergtoren te komen volgt u de alternatieve route (wit-rood) de trappen op.** Pad volgen splitsing (WKP 41) linksaf, vervolgens links aanhouden beton voetpad oversteken. Splitsing links aanhouden. Voor restaurant “de Bosberg” rechtsaf bospad in. 1^e pad linksaf en vervolgens 1^e pad rechtsaf. Op beton voetpad linksaf. Zijpad rechts en links negeren. Splitsing waar betonpad links gaat rechts aanhouden, zandpad in. Pad volgen, verharde weg (Sanatoriumweg) oversteken en op splitsing links aanhouden. Kruising rechtdoor tot zandweg met fietspad, rechtsaf. Na 250 m. linksaf, zandweg met naastgelegen fietspad. Bospad (WKP 31) rechtsaf. Slingerend bospad volgen, 2 keer kruisingen rechtdoor. Einde, op zandpad rechtsaf. Op kruising van fietspaden linksaf, viaduct onder autoweg N381 door en na 85 m. (WKP 23) linksaf. ATB-pad oversteken. Kruising rechtdoor. Op splitsing rechts aanhouden. Einde pad, rechtsaf. Draaihek door en linksaf. Kort daarna op splitsing rechts aanhouden. Fietspad kruisen en rechts aanhouden en pad steeds volgen tot bosrand (WKP 29). Linksaf en op splitsing links aanhouden. Pad naar links negeren. Einde pad, rechtsaf. Voor zandverstuiving op viersprong rechts. Na

vennetje links Op kruising **13** (WKP 13) linksaf langs bosrand.



Tijdens broedseizoen 1 maart tot 1 september zijn honden niet toegestaan op het Aekingerzand