

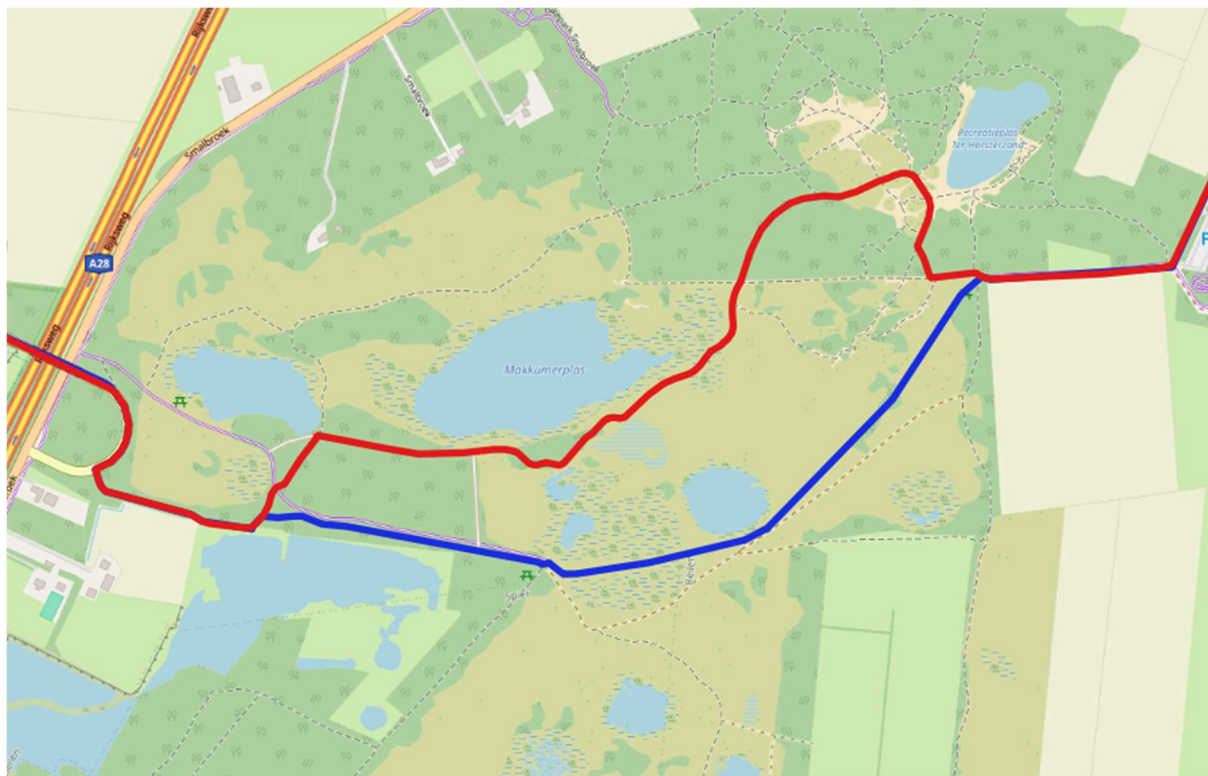
Etappe 1 Beilen - Ruinen

Rood Routelijn 7^e druk 2025 vernieuwde route
Blauw Routelijn 6^e druk 2019 niet gemarkeerd



Kaart 1

Terhorsterzand – route verbetering



Beilen – Smalbroek

→ De blauwe route 6^e druk 2019 is toegankelijk, echter niet gemarkeerd. Volg de routebeschrijving in de gids 6^e druk 2019

Vernieuwde route: zandweg met naastgelegen fietspad. Bij slagboom, rechtdoor en fietspad kruisen, zandpad. 1e pad rechts (graspad), rechts aanhouden en voor recreatieplas linksaf 2e pad (meest rechtse pad van de twee). Splitsing (WKP 28) linksaf. Kruising van paden rechtdoor. In bosrand rechts aanhouden en op splitsing links het bos in. Volgende splitsing rechtdoor. Bij heideveld rechtdoor, heide op. Klaphekje door en pad slingerend over de heide volgen langs vennen en de Makkumerplas, zijpad naar links negeren en vervolgens bos in wordt breder bospad. Voor vennetje (WKP 38) linksaf en fietspad oversteken. Splitsing rechts aanhouden en klaphekje door. Door hoog hek van afrastering en langs slagboom, zandweg met lichte stijging wordt klinkerweg. Op asfaltweg rechtsaf, omhoog snelweg A28 oversteken ...

Smalbroek – Beilen

← Snelweg oversteken. Eerste pad linksaf, Terhorsterzand. Twee keer klaphekje...

vervangen door: A28 oversteken en in lange bocht naar rechts, klinkerweg linksaf langs slagboom door hoog hek van afrastering en klaphekje. Splitsing links aanhouden en bij volgende splitsing (WKP 38) rechtsaf, bospad volgen. Zijpad naar rechts negeren en de heide op lopen, slingerend pad langs Makkumerplas en vennen blijven volgen, klaphekje door en bij bosrand rechtdoor. Splitsing rechtdoor, daarna rechts aanhouden in bosrand en op splitsing links aanhouden bosrand verlaten. Kruising van paden rechtdoor. Splitsing (WKP 28) rechtsaf. Bij recreatieplas rechts aanhouden, graspad bosschages in en op splitsing links aanhouden. Einde pad links, fietspad kruisen en op zandweg met naastgelegen fietspad rechtdoor. Bij verharde weg en P-plaats linksaf asfaltweg ...

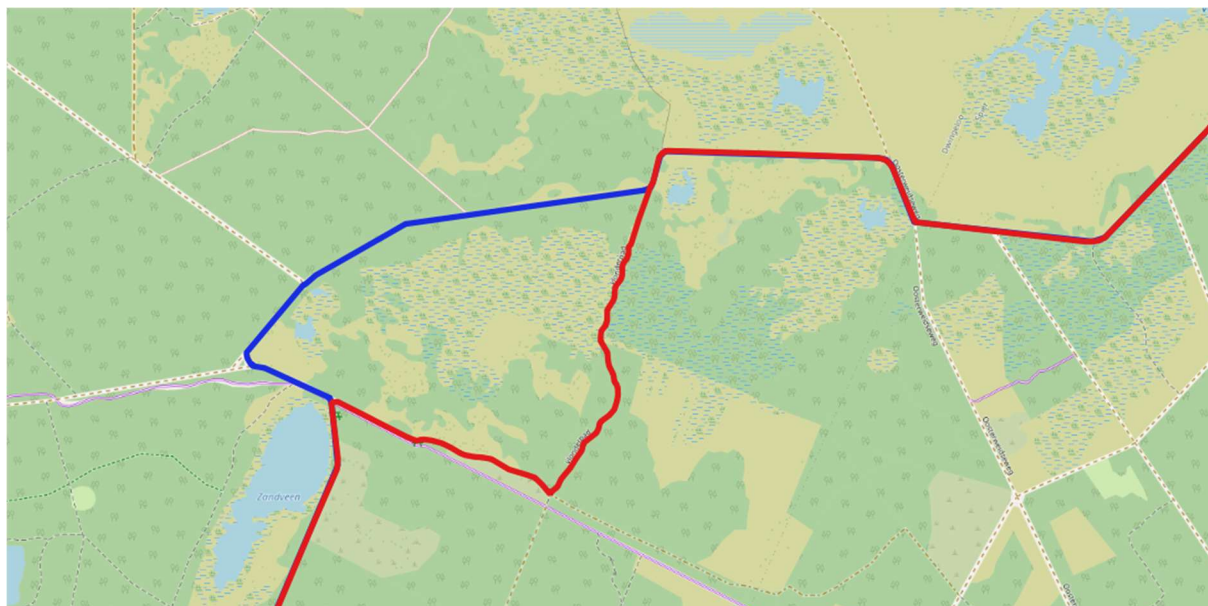
Etappe 1 Beilen - Ruinen

Rood Routelijn 7^e druk 2025 vernieuwde route
Blauw Routelijn 6^e druk 2019 niet gemarkeerd



Kaart 2

Dwingelderveld– route verbetering



Smalbroek – Lheederzand

→ De blauwe route 6^e druk 2019 is toegankelijk, echter niet gemarkeerd. Volg de routebeschrijving in de gids 6^e druk 2019

Vernieuwde route: In bocht (WKP 35) rechtdoor, door hek naar vlonderpad volgen. Einde vlonderpad door klaphekje rechtsaf zandweg op. Fietspad komt links parallel aan zandweg, na ca. 160 m. linksaf, fietspad oversteken, zandweg langs ven 'Zandveen'...

Lheederzand – Smalbroek

← ... Brede bosweg rechtdoor volgen. Aan eind, na Zandveen ...

vervangen door: Aan eind, na het ven 'Zandveen', fietspad oversteken en zandweg rechtsaf volgen. Zandweg blijven volgen als fietspad naar rechts wijkt. Na ca. 250 m. 1e pad linksaf door klaphekje over vlonderpad. Einde door hek (WKP 35) rechtdoor brede zandweg volgen. Brede zandweg met bocht naar rechts steeds volgen...

Etappe 1 Beilen - Ruinen

Rood Routelijn 7^e druk 2025 vernieuwde route
Blauw Routelijn 6^e druk 2019 niet gemarkeerd



Kaart 3

Smitsveen – kleine route aanpassing



Lheederzand – Dwingeloosche Heide

→ De blauwe route 6^e druk 2019 is toegankelijk, echter niet gemarkeerd. Volg de routebeschrijving in de gids 6^e druk 2019

vernieuwde route: Na ca. 400 m (WKP 62) linksaf gaan; graspad volgen. Voor ven (Smitsveen) linksaf . Op splitsing rechts aanhouden, met ven en grafheuvels aan rechterhand. Op zandweg met fietspad linksaf...

Dwingeloosche Heide – Lheederzand

→ ... zandweg met fietspad. Na 500m. bij jeneverbesstruiken rechtsaf. Graspad volgen ...

vervangen door: Na 500 m bij jeneverbes-bosje (WKP 71) rechtsaf. Graspad volgen, langs ven (Smitsveen) en grafheuvels aan linkerhand. Splitsing links aanhouden langs ven. Splitsing rechtsaf. Op brede zandweg met fietspad rechtsaf. Langs schaapskooi ...

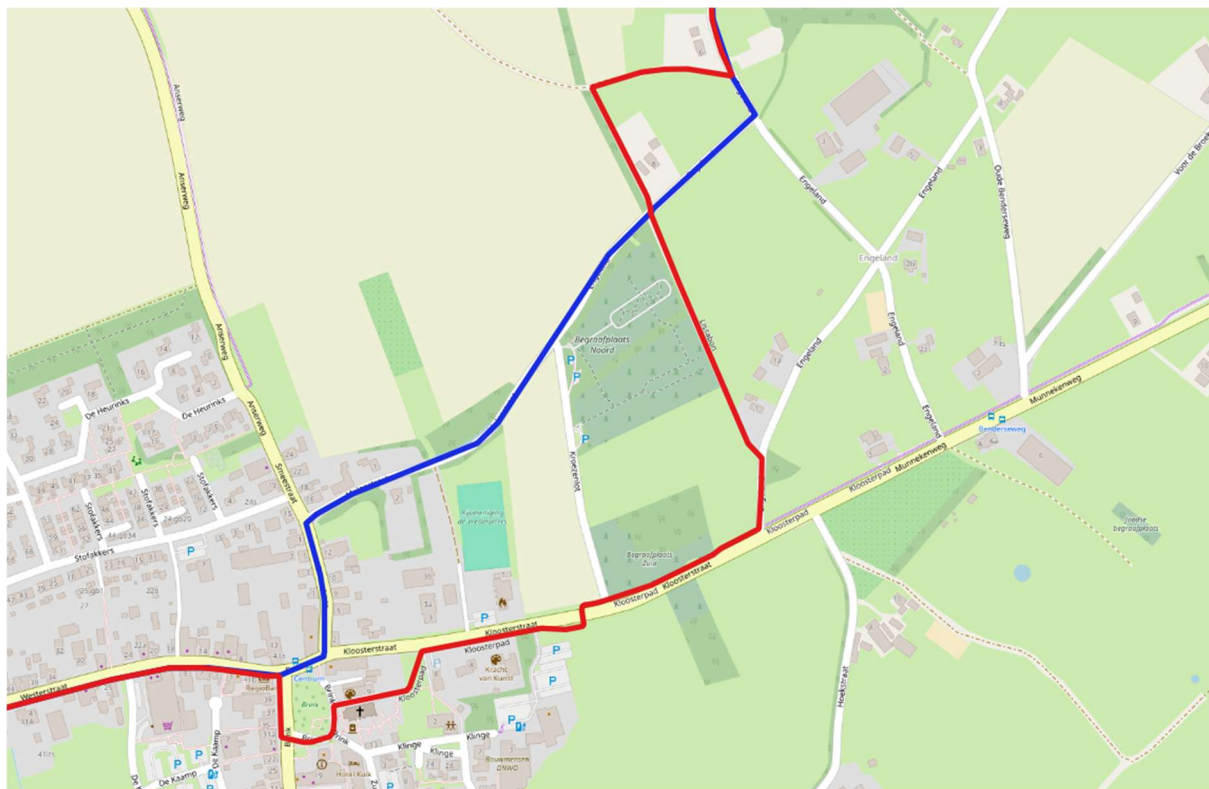
Etappe 1 Beilen - Ruinen

Rood Routelijn 7^e druk 2025 vernieuwde route
Blauw Routelijn 6^e druk 2019 niet gemarkeerd



Kaart 4

Ruinen – kleine route aanpassing



Dwingeloosche Heide – Ruinen

→ De blauwe route 6^e druk 2019 is toegankelijk, echter niet gemarkeerd. Volg de routebeschrijving in de gids 6^e druk 2019

vernieuwde route: Voorbij de molen, na boerderijtje huisnr 6, graspad rechtsaf. 1e pad linksaf. Klinkerweg oversteken (Lissabon) Op klinkerstraat rechtsaf. Voor verkeersweg op fietspad rechtsaf en vervolgen met fietspad verkeersweg oversteken en aan de overzijde (Kloosterpad) vervolgen. Links met Kloosterpad mee, richting Maria Kerk. Op Brink linksaf voor de Maria Kerk langs om de brink heen (WKP 26) rechts aanhouden. [einde kaart 4]

Ruinen – Dwingeloosche Heide

→ ... Op de brink bij Y-1763 linksaf...

vervangen door: Westerstraat volgen tot aan de Brink. [einde kaart 4] Rechtsaf om de Brink heen links aanhouden (WKP 26) links richting Maria Kerk. Na de kerk rechtsaf (Kloosterpad), langs kerk, fietspad links aanhouden. Voor verkeersweg rechts aanhouden, met fietspad mee verkeersweg oversteken en fietspad vervolgen. 2e weg links (Engeland). Voor woning, graspad linksaf. Weg (WKP 01) oversteken. Ende rechtsaf. Op verharde weg linksaf, langs molen, wordt fietspad....