

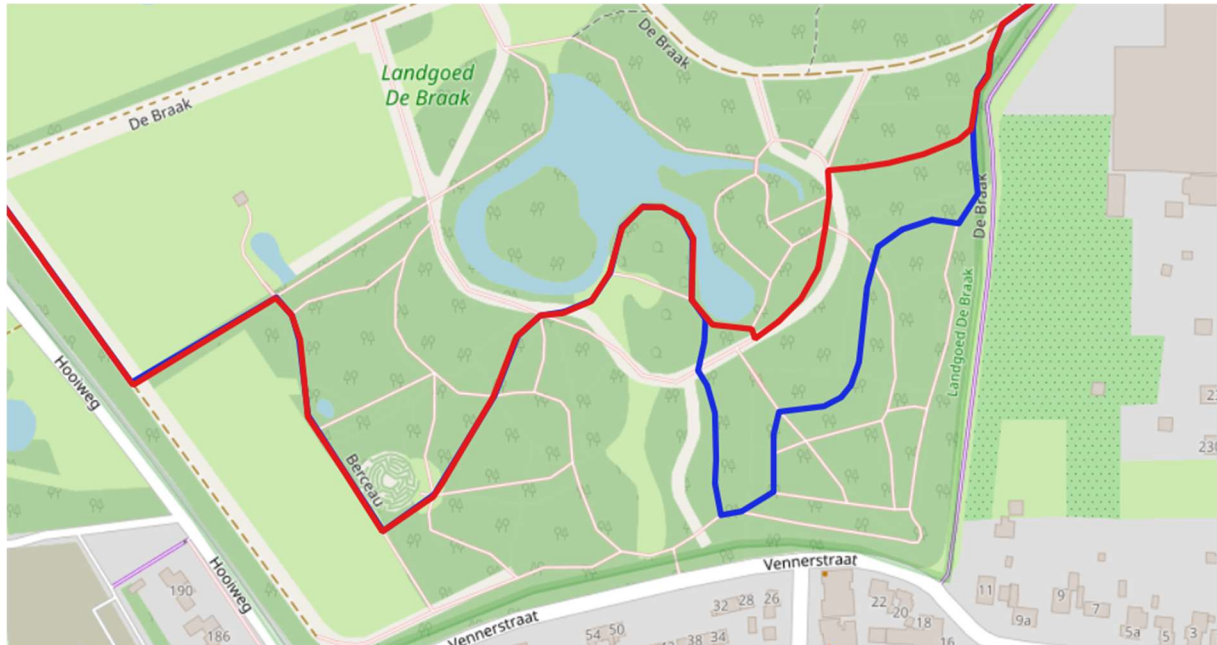
Etappe 8 Peizerwold - Glimmen

Rood Routelijn 7^e druk 2025 Vernieuwde route
Blauw Routelijn 6^e druk 2019 Niet gemarkeerd



Kaart 26

Landgoed de Braak – kleine aanpassing



Landgoed de Braak

→ De blauwe route op Landgoed De Braak, 6^e druk 2019 is toegankelijk, echter niet gemarkeerd. Volg de routebeschrijving in de gids 6^e druk 2019

Etappe 8 Peizerwold - Glimmen

Rood Routelijn 7^e druk 2025 Vernieuwde route
Blauw Routelijn 6^e druk 2019 Niet gemarkeerd

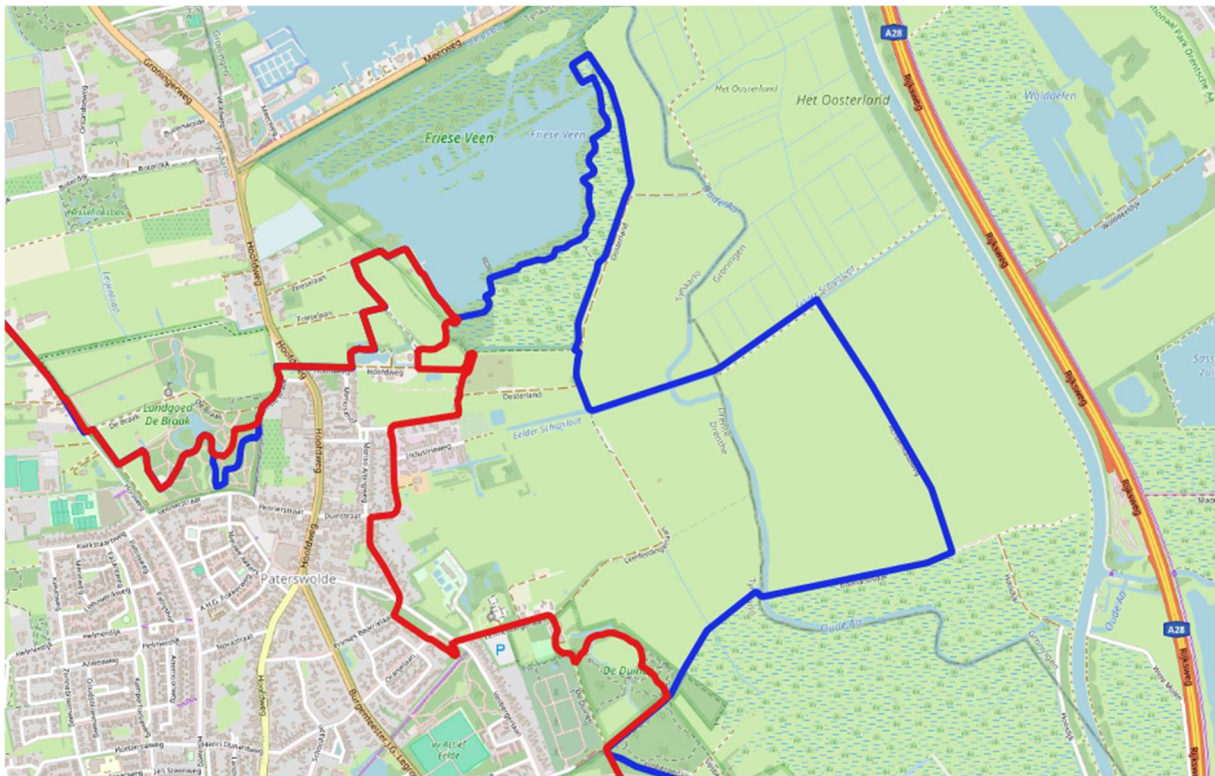


Kaart 27

De route over de lage dijk langs het Friesche Veen is onbegaanbaar en onveilig. Natuurmonumenten heeft dit pad afgesloten om veiligheidsredenen. **De route is NIET toegankelijk**

De polders Oosterland – Lappenvoort zijn als waterberging heringericht. Overlast van modderige paden en de mogelijkheid van wateroverlast is daar groot. Om voort durende omleidingen te voorkomen is de route aangepast. **De route is NIET toegankelijk**

De route over de Eelder- en Paterswolder landgoederen is gewijzigd door de landgoed parktuinen



→ De Braak – Vosbergen

... Tekst blz 85 vervalt

Vervangen door: → De Braak – De Duinen

→ Via groot hek landgoed De Braak verlaten. Op verharde weg links aanhouden. Na 40 m. rechtsaf, zandweg. Verkeersweg oversteken en halfverharde laan naar landgoed Vennebroek op. 1e pad linksaf, langs vijver. Einde pad, op beukenlaan linksaf. Einde beukenlaan rechtsaf en vervolgens einde linksaf en nogmaals einde rechtsaf. Bocht naar rechts. Na bocht en voor toegangshek naar 'Huize Weltevreden' meteen linksaf smal pad langs het Friese Veen. Op splitsing rechtsaf, slingerend pad, in bocht over plankier rechtsaf naar 'eilandje' en aan andere zijde via plankier 'eilandje' verlaten en rechts aanhouden en voor Huis Vennebroek linksaf en nogmaals linksaf. Met bocht mee naar links, rechts aanhouden dijk op en rechtsaf. Dijk verlaten en op splitsing (WKP 62) rechtdoor. Met bocht mee naar rechts, langs bebouwing, op driesprong, linksaf (Brinkhovenlaan wordt later Duinstraat) 1e zijstraat negeren. Na bocht 1e zijstraat links (Duinkampen). Kruispunt (WKP 60) oversteken en na 40 m. linksaf bospaadje in, klinkerweg oversteken, en bospaadje vervolgen, splitsing (WKP 50) scherp linksaf. Weg oversteken naar Lemferdingelaan, langs Huize Lemferdinge. Na bocht, op splitsing rechts aanhouden, door toegangshek en tussen gebouwen door (De Duinen) en langs slagboom. 1e bospad links. 1e pad links langs vijver. Bruggetje over. (N.B. Er zijn hier verwarrend veel paadjes, let op de markering.) Splitsing rechts aanhouden. 2e pad links. Pad al slingerend blijven volgen zijpaden negeren. Bruggetje oversteken. Op brede zandweg (WKP 53) rechts.

→ Vosbergen - De Braak

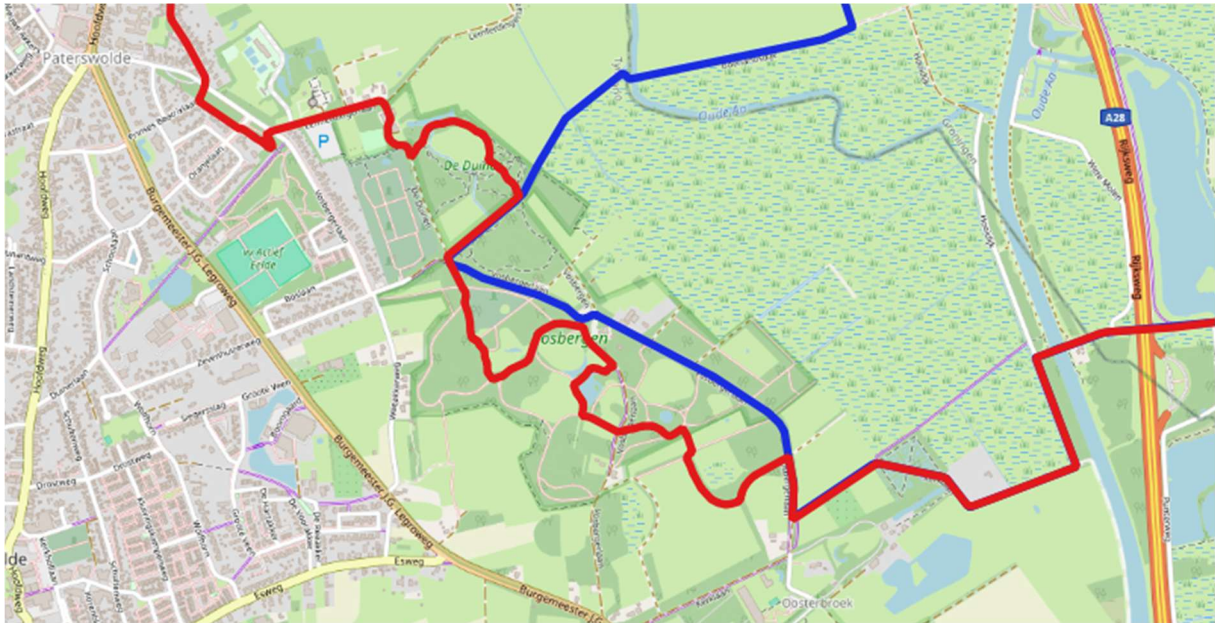
... Tekst blz 85 vervalt

Vervangen door: → De Duinen – De Braak

→ Langs slagboom volgen tot 1e pad (WKP 53) linksaf, bruggetje over en rechts aanhouden, kort daarna splitsing links aanhouden, (N.B. Er zijn hier verwarrend veel paadjes, let op de markering.) pad slingerend blijven volgen zijpaden negeren. Op T-splitsing, voor open veld rechtsaf. Pad volgen langs vijver, bruggetje over. Op breed pad rechtsaf. Einde rechts aanhouden richting bebouwing. Tussen gebouwen door, langs slagboom. Splitsing voor huisnr 5 linksaf met bocht mee langs Huize Lemferdinge. Weg oversteken, smal pad in bosje, einde (WKP 50) rechtsaf. Op weg (Oranjelaan) oversteken naar bosje. Op weg rechtsaf en kruising oversteken (Duinkampen). Einde weg rechtsaf, zijweg negeren. Op driesprong rechtsaf, weg volgen wordt zandweg, kruising van zandwegen rechtdoor, dijk op, einde linksaf dijk afdalen en links aanhouden. Pad volgen tot voor Huis Vennebroek, 1e pad rechtsaf en weer 1e pad rechtsaf. Einde pad, plankier linksaf oversteken naar 'eilandje' en weer plankier op graspad links aanhouden. Einde pad, voor het Friese Veen linksaf langs het Friese Veen aan uw rechterhand. Na Huize Weltevreden, bocht naar links en op brede laan rechtsaf. 1e pad linksaf vervolgens rechtsaf en kort daarna linksaf. Voor vijver rechtsaf om vijver heen. Op brede laan rechtsaf. Verkeersweg oversteken, rechtdoor zandweg. Op verharde weg linksaf. Rechts aanhouden en via groot hek landgoed De Braak op gaan.

Kaart 28

Eelder- Paterswolder Landgoederen – Route verbetering



→ Vosbergen – Pollselaan

→ De blauwe route op Landgoed De Vosbergen, 6^e druk 2019 is toegankelijk, echter niet gemarkeerd. Volg de routebeschrijving in de gids 6^e druk 2019

vernieuwde route: → De duinen – Glimmen

Bruggetje oversteken. Op brede zandweg rechts. Einde, na slagboom, net voor begraafplaats links, kruising met brede zandweg en fietspad rechtdoor, langs slagboom landgoed Vosbergen op. Kruising rechtdoor en op splitsing links aanhouden. Na bocht rechtsaf, splitsing rechts aanhouden. Einde pad (WKP 55) linksaf en direct weer linksaf, pad blijven volgen, zijpaden rechtdoor, tot Villa 'Museum Vosbergen' langs slagboom fietspad kruisen en op brede zand weg rechtsaf langs museum. Na 130 m. rechtsaf slingerpad, door parkbos. Bruggetje over en linksaf. Op bospad linksaf en volgen, fietspad en brede zandweg oversteken. Splitsing rechtdoor, direct daarna splitsing rechts aanhouden. Op bospad linksaf, 1e pad rechtsaf, einde rechtsaf en op splitsing in bocht links aanhouden. Op brede zand weg met naastgelegen fietspad rechtsaf. 1e weg, op splitsing van fietspaden (WKP 54) linksaf. Brede zandweg, bij infopaneel Sterrebos ... verder met tekst blz 87... Bij info paneel Sterrebos

→ Pollselaan – Vosbergen

... Tekst blz 87 Verder met... Bij Info paneel Sterrebos linksaf...

→ De blauwe route op Landgoed De Vosbergen, 6^e druk 2019 is toegankelijk, echter niet gemarkeerd. Volg de routebeschrijving in de gids 6^e druk 2019

vernieuwde route: → Glimmen – De Duinen

... Pad volgen en links aanhouden Sterrebos in. Bij infopaneel Sterrebos linksaf, zandpad met fietspad. Bij splitsing van fietspaden (WKP 54) op brede zandweg met naastgelegen fietspad rechtsaf. Kruispunt met zandpaden, linksaf. Op splitsing rechts aanhouden en direct daarna linksaf. Op breed bospad linksaf en kort daarna rechtsaf. Splitsing links aanhouden, splitsing rechtdoor. Kruising met brede zandweg en fietspad oversteken. 2e pad rechtsaf. 1e pad rechtsaf, over bruggetje na wat slingerend pad, fietspad kruisen en op brede zandweg linksaf, langs museum Vosbergen. Voor driesprong met bankje rond boom, linksaf, langs slagboom, breed bospad. Op splitsing links aanhouden , zijpaden links negeren. 1e zijpad rechtsaf en kort daarna (WKP 55) rechtsaf en op splitsing links aanhouden. Op bospad linksaf en volgende splitsing rechts aanhouden. Kruising rechtdoor. Langs slagboom, fietspad en brede zandweg rechtdoor, 1e weg rechtsaf, langs slagboom volgen tot 1e pad (WKP 53) linksaf, bruggetje over en rechts aanhouden, kort daarna splitsing links aanhouden.