

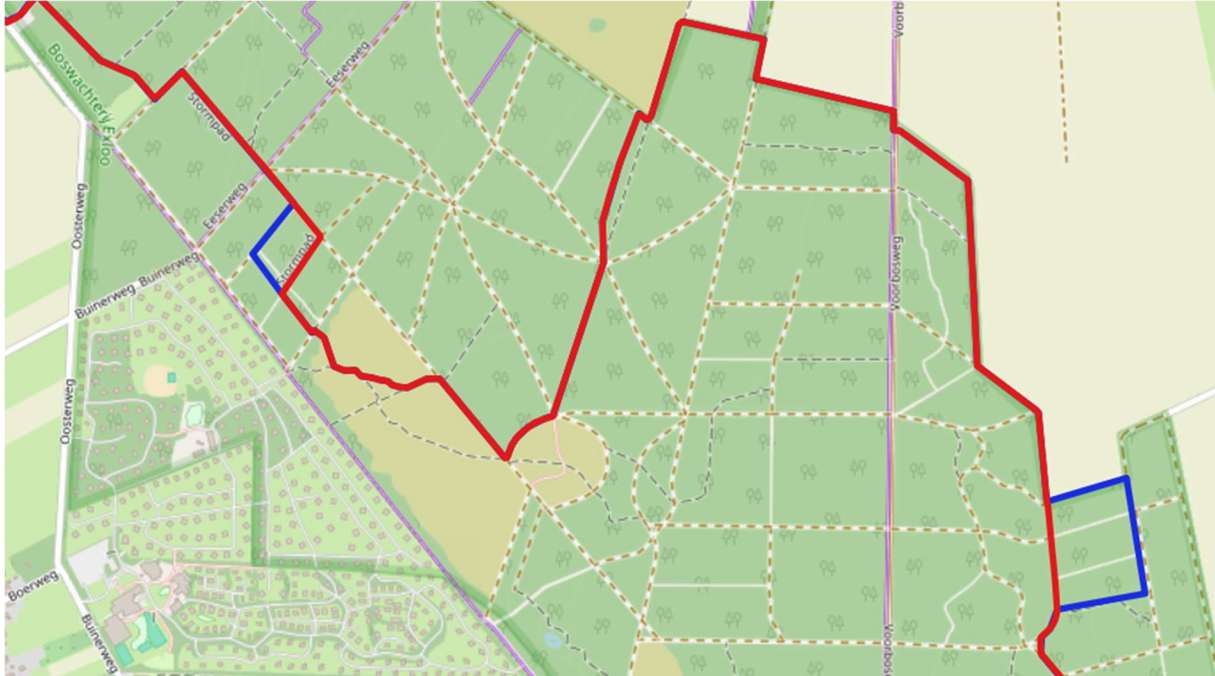
## Etappe 12 Borger - Valthe

Rood Routelijn 7<sup>e</sup> druk 2025 Vernieuwde route  
Blauw Routelijn 6<sup>e</sup> druk 2019 Niet gemarkeerd



### Kaart 38

Buinerveld – kleine route aanpassing



#### → Hunzedal – Buinerveld

→ De blauwe route 6<sup>e</sup> druk 2019 is toegankelijk, echter niet gemarkeerd. Volg de routebeschrijving in de gids 6<sup>e</sup> druk 2019

#### vernieuwde route: → Borger - Odoornerdennen

Na brug rechtsaf, wandelpad langs kanaal. Bij (WKP 43) links aanhouden met weg mee. Parkeerterrein schuin rechts oversteken. Asphaltweg volgen met bocht naar rechts. Na 200 m. bij grasveldje/P-plaats linksaf, bospad in. Na 70 m. rechtsaf, (gras)pad. Na 200 m. linksaf, zandpad. Na 50 m. rechtsaf het bos in. Zandpad met fietspad kruisen. (WKP 10). 2e pad rechtsaf. Tweede pad linksaf. Zandpad oversteken. Heideveld via slingerpaadje oversteken. Bij splitsingen (3x) links aanhouden. Voor bosrand rechtsaf tot bij gletsjerkuil (Pingoruïne). Bij (WKP 11) zandpad links om de kuil volgen. Op zessprong (WKP 16) 2e links (schuinlinks) van de kuil af. Op zessprong derde pad schuin links. Einde bij hek rechtsaf. Direct linksaf langs heideveld. Eerste pad rechtsaf, bosrand volgen. Einde rechtsaf. Na 70 m, driesprong linksaf langs bosrand. Bij fietspad, rechtsaf op veldkeienweg en direct weer linksaf om verder langs bosrand te gaan. Met bocht mee naar rechts, bospad in de rand van het bos. Op viersprong links langs bosrand volgen met bocht mee naar rechts. Op kruising 39 (WKP 99) rechtdoor, brede zandweg bos in.

### ← Buinerveld – Hunzedal

→ De blauwe route 6<sup>e</sup> druk 2019 is toegankelijk, echter niet gemarkeerd. Volg de routebeschrijving in de gids 6<sup>e</sup> druk 2019

### vernieuwde route: ← Borger – Gasselte

Rechtdoor naar bosrand 39 (WKP 99), nog steeds langs bosrand. Bosrand volgen met bocht naar links. Op viersprong rechtsaf, bospad in de rand van het bos. Aan bosrand mee naar links. Op veldkeienweg rechtsaf en direct links, fietspad over langs bosrand. Einde rechtsaf. Na 70 m linksaf, bospad langs bosrand volgen. Einde voor heideveld linksaf. Eind heideveld rechtsaf. En direct linksaf het bos in. Bij zessprong derde pad rechts (schuin rechts) in. Bij gletsjerkuil rechts aanhouden. Op breed zandpad ( WKP11) rechtsaf. Na 190 m eerste pad linksaf. Rechts aanhouden en het heideveld via slingerpaadje (rechts aanhoudend) oversteken. Bij bosrand rechtdoor het bos in. Kruising met pad, rechtsaf, rechtdoor, einde pad, linksaf, brede zandweg. Zandpad met fietspad (WKP 10) kruisen. Einde linksaf, 1e bospad rechts. Na 200 m. linksaf grasveldje oversteken. Op asfaltweg rechtsaf. Na bocht naar links het parkeerterrein schuin naar rechts oversteken. Bij kanaal (WKP 43) rechts aanhouden, wandelpad langs kanaal, linksaf bruggetje over.

## Etappe 12 Borger - Valthe

Rood Routelijn 7<sup>e</sup> druk 2025 Vernieuwde route  
Blauw Routelijn 6<sup>e</sup> druk 2019 Niet gemarkeerd



### Kaart 39

Buinerfeld – kleine route aanpassing



#### → Buinerfeld - Exloo

→ De blauwe route 6<sup>e</sup> druk 2019 is toegankelijk, echter niet gemarkeerd. Volg de routebeschrijving in de gids 6<sup>e</sup> druk 2019

#### vernieuwde route: → Buinerfeld – Exloo

Op kruising 39 (WKP 99) rechtdoor, brede zandweg bos in. Deze zandweg 250 m. volgen. Op splitsing links aanhouden. In bocht links aanhouden. Kruising met breed zandpad en bospad rechtdoor. Na 80 m. rechtsaf, bospad. Splitsing linksaf en volgende splitsing rechts aanhouden. Bij gletsjerkuil linksaf. Op brede zandweg rechtsaf en kort daarna linksaf, kronkelend bospad 1e pad rechtsaf. Langs de 'Buunerkeet'. Op veldkeienweg (WKP 77) linksaf, fietspad oversteken. Op deze hoek staat de "Beatrixboom". Rechtdoor over veldkeienweg, langs een open stukje met picknickbankje(s) met daarachter een weiland. Eerste pad rechtsaf, langs bosrand. Met de bocht mee naar rechts. Rechts aanhouden langs bosrand. Einde pad voor bosrand linksaf. Na 160 m. bij markesteen linksaf. Eerste bospad rechtsaf. Grafheuvel Iemenhees aan rechterhand passeren. Kruising rechtdoor naar het hunebed. Asphaltweg en fietspad oversteken. Zandweg langs recreatieweide rechtdoor volgen. Vijfsprong met fietspad rechts (**blauw rechtdoor**) en direct linksaf. Viersprong schuin links aanhouden, bospad. Bospad volgen, links aanhouden om ijsbaan heen. Fietspad en zandweg oversteken. Nogmaals zandweg oversteken bospad in, kruising rechtdoor, Amerikaans Vliegtuigmonument passeren. Op veldkeienweg rechtsaf, wordt later asphalt. Voor verkeersweg, voetpad linksaf. Via Hoofdstraat Exloo inlopen. Kruising rechtdoor. 40 Voor 1e straat, voetpad, rechtsaf, Hoofdstraat oversteken en Schoolstraat inlopen.

## ← Exloo - Buinerveld

→ De blauwe route 6<sup>e</sup> druk 2019 is toegankelijk, echter niet gemarkeerd. Volg de routebeschrijving in de gids 6<sup>e</sup> druk 2019

### vernieuwde route: ← Exloo - Buinerveld

Voetpad eind Schoolstraat linksaf, Hoofdstraat oversteken. 40 Krusing rechtdoor. Aan einde bebouwde kom rechtsaf (Bosrand). Asphaltweg gaat over in veldkeienweg. (WKP 87) Op vijfsprong 2e pad links. Bij Amerikaans Vliegtuigmonument linksaf bospad. (blauw rechtdoor) Krusing rechtdoor. Brede zandweg oversteken. (WKP 86) Zandweg en fietspad oversteken, rechts aanhouden om ijsbaan heen, viersprong schuin rechts oversteken. Einde pad rechts en direct links en links aanhouden van fietspad af. Langs recreatieweide, fietspad en weg oversteken naar hunebed. Voorbij hunebed links aanhouden, bosweg. Krusing rechtdoor. Grafheuvel Iemenhees aan linkerhand passeren. Einde linksaf, veldkeienweg. Eerste pad rechtsaf, bij markesteen. Op kruising rechtsaf, langs weiland. Na 50 m. op splitsing links aanhouden, langs bosrand. Op kruising linksaf, veldkeienweg. Langs een open stukje met picknickbankje(s). Links de Beatrixboom en rechts de 'Buunerkeet'. Fietspad kruisen veldkeienweg rechts aanhouden. (WKP 77) rechtsaf, bospad langs 'Buunerkeet'. Einde pad linksaf over kronkelend bospad. Einde pad, zandweg rechtsaf en kort daarna linksaf, bospad. Voor gletsjerkuil rechtsaf, splitsing links, volgende splitsing rechts aanhouden. Einde pad, brede zandweg linksaf. Krusing breed zandpad en bospad rechtdoor. Op splitsing rechts aanhouden. Breed zandpad en kruising rechtdoor richting bosrand. (WKP 99). Bij bosrand rechtdoor



De blauw routelijn rechtdoor is toegankelijk, echter niet gemarkeerd

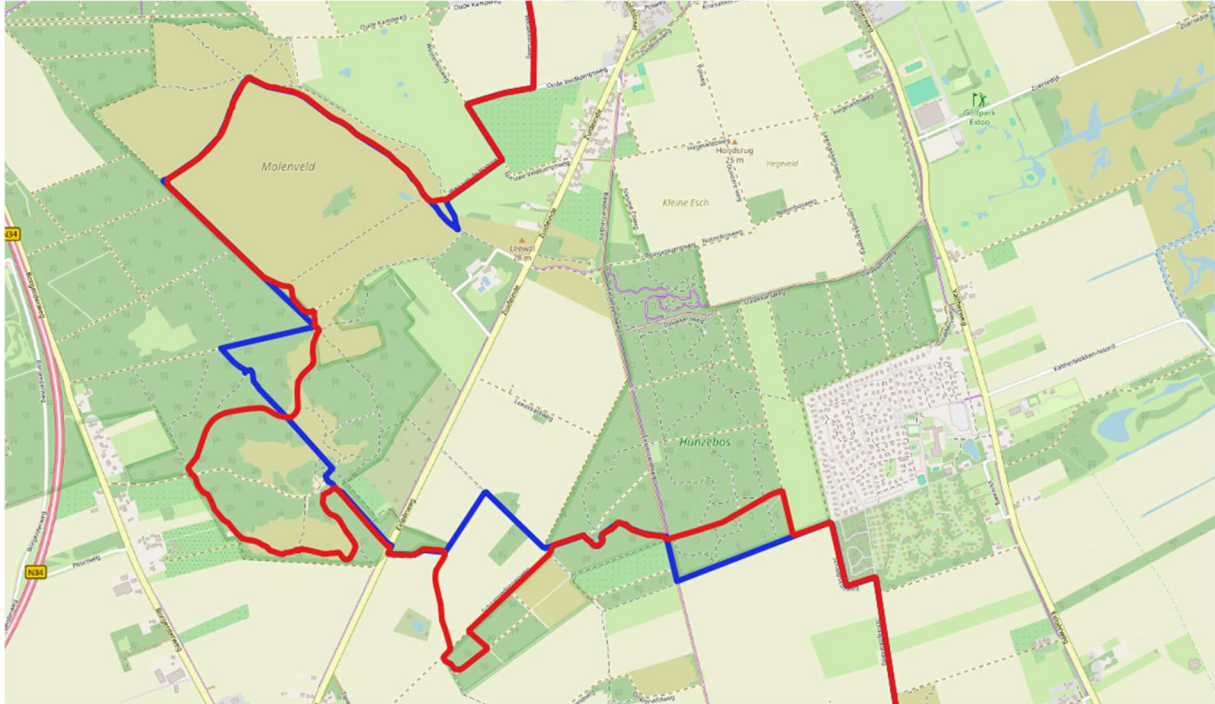
# Etappe 12 Borger - Valthe

Rood Routelijn 7<sup>e</sup> druk 2025 Vernieuwde route  
Blauw Routelijn 6<sup>e</sup> druk 2019 Niet gemarkeerd



## Kaart 40

Odoornerdennen – route verbetering



### → Exloo – Odoorn Zuiderveld

→ De blauwe route 6<sup>e</sup> druk 2019 is toegankelijk, echter niet gemarkeerd. Volg de routebeschrijving in de gids 6<sup>e</sup> druk 2019

**vernieuwde route:** → Exloo - Odoornerdennen

Voor 1e straat (WKP 61) rechts, Hoofdstraat oversteken en die zelfde 1e straat in lopen (Schoolstraat). Einde rechtsaf, Zuiderhoofdstraat. Eerste straat rechtsaf, Oude Kampweg. Eerste graspad linksaf door het veld. Einde rechtsaf. Einde linksaf. Eerste pad rechtsaf. Langs slagboom, rechtdoor heuvel oplopen. Bovenop rechtsaf, blauwe paaltjesroute. Na 1 km op kruising van paden linksaf Molenveld oversteken. Einde linksaf, breed pad langs de bosrand. Op splitsing links aanhouden meer over de heide slingerend langs bosrand. Splitsing rechts aanhouden. Na bocht in pad, ( WKP 74) rechtsaf weer terug naar bosrand richting (WKP 53) rechtsaf. Slingerend pad door het Odoornerzand met bos en heide. Kruising van paden linksaf. Bospad kruisen (WKP 56) Slingerend pad, door bos en open vlakte volgen. Zijpad negeren. Na openvlakte, rechts aanhouden met t bocht mee. Bij ( WKP 54) rechtsaf. Bospad rechtdoor. Fietspad en verkeersweg oversteken, in berm rechtsaf. Eerste pad linksaf, hekje door, graspad, links langs stukje bos.

### ← Odoorn Zuiderveld - Exloo

**vernieuwde route:** ← Odoornerdennen – Exloo

Langs bosje. Hekje door, voor verkeersweg, door berm rechtsaf, direct daarna linksaf verkeersweg en fietspad oversteken. 41 Op bospad het Odoornerzand in. Zijweg negeren. Bij ( WKP 54) link saf, slingerende weg door het Odoornerzand met bos en heide richting (WKP 56) Zandpad oversteken en rechts aanhouden. Slingerend pad. Zijpad links negeren, 2x splitsing links aanhouden. ( WKP 58) links, op zandweg rechts aanhouden bij ( WKP 74) linksaf, links slingerend langs bosrand. Links aanhouden langs bosrand brede zandpad op. 1e pad, bij bankje rechtsaf pad o ver Molenveld. Kruispunt (WKP 51) rechtsaf. Op kruising ( WKP 52) linksaf heuvel afdalen langs slagboom. Einde linksaf. Eerste weg rechtsaf. Eerste weg linksaf. Op verharde weg rechtsaf, Oude Kampweg. Op kruising met verkeersweg links, Zuiderhoofdstraat volgen richting centrum Exloo. Eerste straat linksaf, Schoolstraat. Voetpad eind Schoolstraat linksaf, Hoofdstraat oversteken.

## Etappe 12 Borger - Valthe

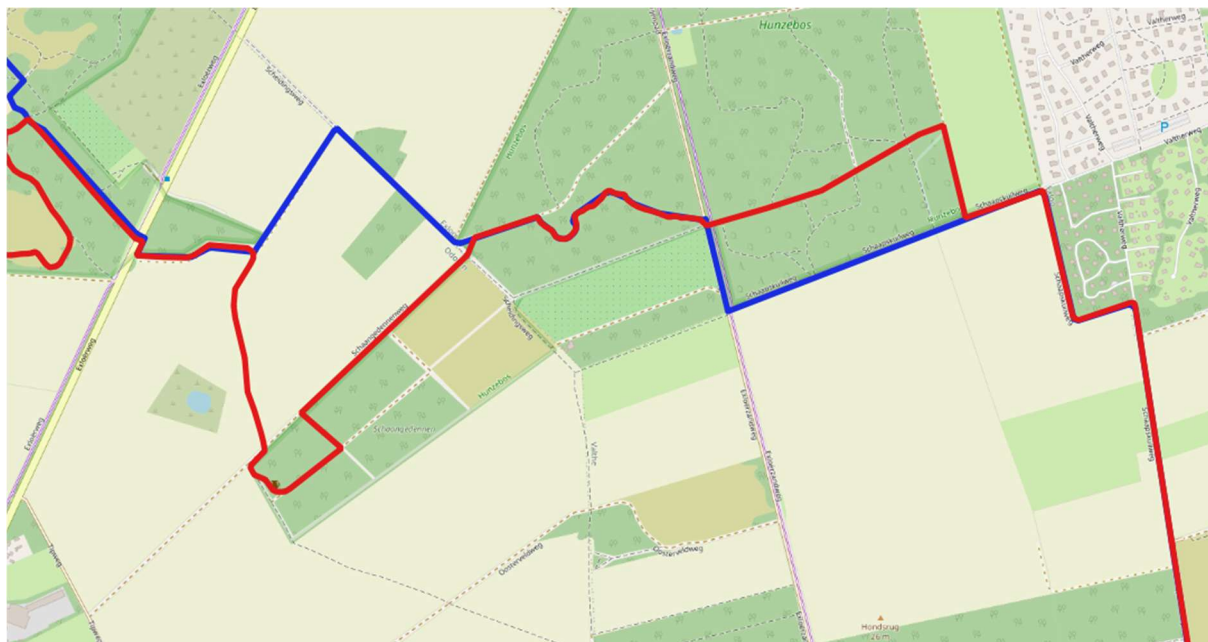
Rood Routelijn 7<sup>e</sup> druk 2025 Vernieuwde route

Blauw Routelijn 6<sup>e</sup> druk 2019 Niet gemarkeerd



### Kaart 41

Hunzebos – route verbetering



#### → Odoorn Zuiderveld - Valthe

→ De blauwe route 6<sup>e</sup> druk 2019 is toegankelijk, echter niet gemarkeerd. Volg de routebeschrijving in de gids 6<sup>e</sup> druk 2019

#### vernieuwde route: → Odoornerdennen – Valthe

Fietspad en verkeersweg oversteken, in berm rechtsaf klaphekje door en linksaf langs bosrand, graspad. Einde van het bosje rechtsaf, graspad, veld oversteken. Voor bosrand rechts aanhouden, links langs afrasteringspaal door bosrand. Einde bosrand links. Opnieuw links (WKP 55), langs grafheuvels, bospad in, splitsing links aanhouden. Kruising linksaf. Einde bospad rechtsaf. Pad langs bosrand en later open veld, naar bosrand, kruising rechtdoor en rechts aanhouden. Klaphekje door en daarna rechtsaf kronkelend heuvelig bospad in. Op kruising met veldkeienweg en fietspad recht oversteken het bos in. Einde rechtsaf. Op verhard fietspad linksaf, voor achteringang vakantiepark, rechtsaf. Met bocht mee naar links en rechts. Rechtdoor. Fietspad en verkeersweg oversteken (Schaapskuilweg). Tot kruising in Valthe rechtsaf. (Hoofdstraat). Verder met tekst blz 115 Op volgende kruispunt linksaf. Eerste weg rechtsaf, Brinkweg...

#### ← Valthe – Odoorn Zuiderveld

→ De blauwe route 6<sup>e</sup> druk 2019 is toegankelijk, echter niet gemarkeerd. Volg de routebeschrijving in de gids 6<sup>e</sup> druk 2019

#### vernieuwde route: ← Valthe – Odoornerdennen

Op volgende kruising linksaf, (Schaapskuilweg). Verkeersweg en fietspad oversteken. Rechtdoor, lange rechte weg. Na (WKP 32) met bocht mee, naar links en rechts. Op verhard pad, bij achteringang vakantiepark linksaf. 1e weg rechts langs bosrand. 1e weg links het bos in, rechtdoor. Fietspad en veldkeienweg oversteken (WKP 41). Schuin rechts aanhouden kronkelend en heuvelig bospad. Einde pad, linksaf. Door klaphekje, op splitsing links aanhouden, kruising rechtdoor pad volgen op open veld naar bosrand. Pad volgen langs bosrand. Na ca. 200 m. na begin bosrand, 1e pad links. Op kruising rechts. Rechts aanhouden langs grafheuvels. Einde pad rechtsaf (WKP 55). Voor klaphekje weer rechtsaf door bosrand, rechts langs afrasteringspaal en op zandweg links aanhouden van bosrand af, via graspad veld oversteken. Bij driesprong linksaf, langs bosrand. Klaphekje door, in berm rechtsaf. Na 50 m. linksaf, 41 verkeersweg en fietspad oversteken, bospad het Odoornertzand in.