

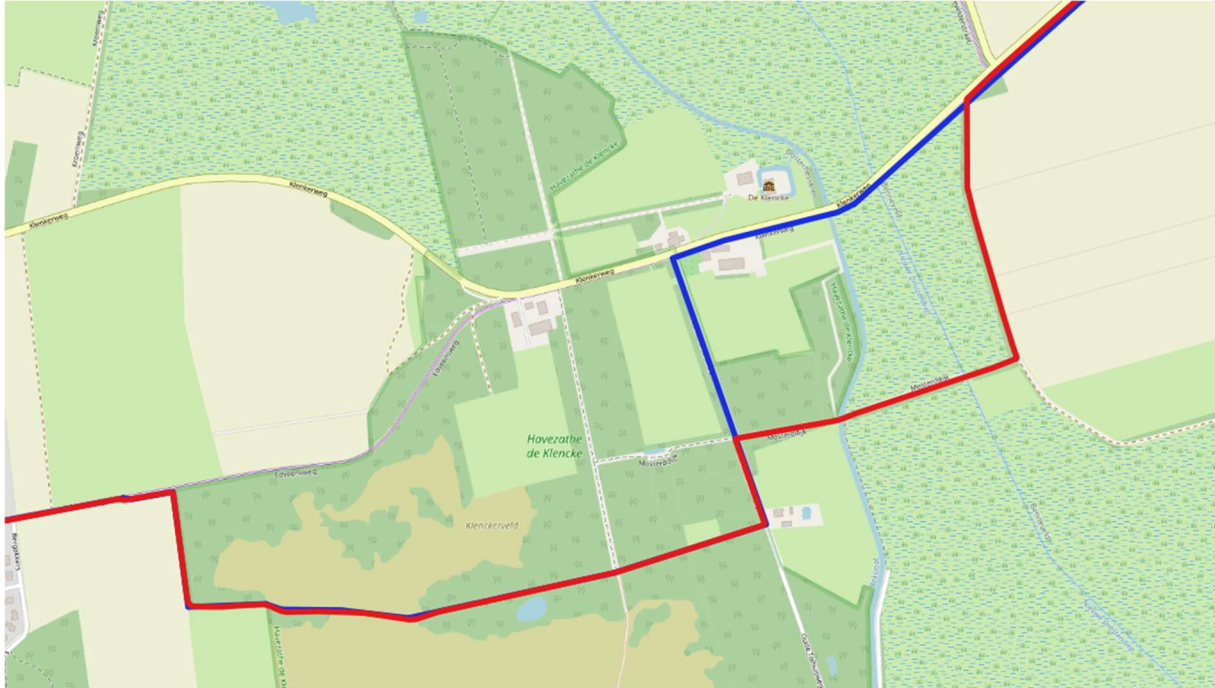
# Etappe 14 Sleen – Nieuw Balinge

Rood Routelijn 7<sup>e</sup> druk 2025 Vernieuwde route  
Blauw Routelijn 6<sup>e</sup> druk 2019 Niet gemarkeerd



## Kaart 45

De Klencke – route verbetering



Na Sleen (km 246 -247) bij WKP 79 loopt het pad 'langs' het bosje nu meer 'door' het bosje  
Volg WKP 77, 79, 76 of omgekeerd.

### → Sleen – De Klencke

→ De blauwe route 6<sup>e</sup> druk 2019 is toegankelijk, echter niet gemarkeerd. Volg de routebeschrijving in de gids 6<sup>e</sup> druk 2019

**vernieuwde route:** → **Sleen – De Klencke**

op fietspad (WKP 76) linksaf over het fietspad. Zijweg rechtdoor. Bij (WKP 18) linksaf, Zandpad rechts. Bruggetje over. Op verharde weg, linksaf (Oude Tolhuisweg)... verder met Tegenover boerderij 't Tolhoes rechtsaf...

### ← De Klencke – Sleen

→ De blauwe route 6<sup>e</sup> druk 2019 is toegankelijk, echter niet gemarkeerd. Volg de routebeschrijving in de gids 6<sup>e</sup> druk 2019

**vernieuwde route:** ← **De Klencke – Sleen**

Boslaan met fietspad. Tegenover boerderij 't Tolhoes linksaf, asfaltweg. Kruising met bospad (WKP 02) rechtsaf. Bruggetje over. Op zandweg links (WKP 04). Op fietspad, langs verkeersweg rechtsaf. Zijweg rechtdoor. Bij (WKP 76) rechtsaf, bospad in bosrand volgen, splitsing rechts aanhouden, op weg rechtsaf (Broeklanden)... verder met tekst ... rechtsaf Broeklanden. Na 100 m. linksaf tussen bosschages richting Sleen

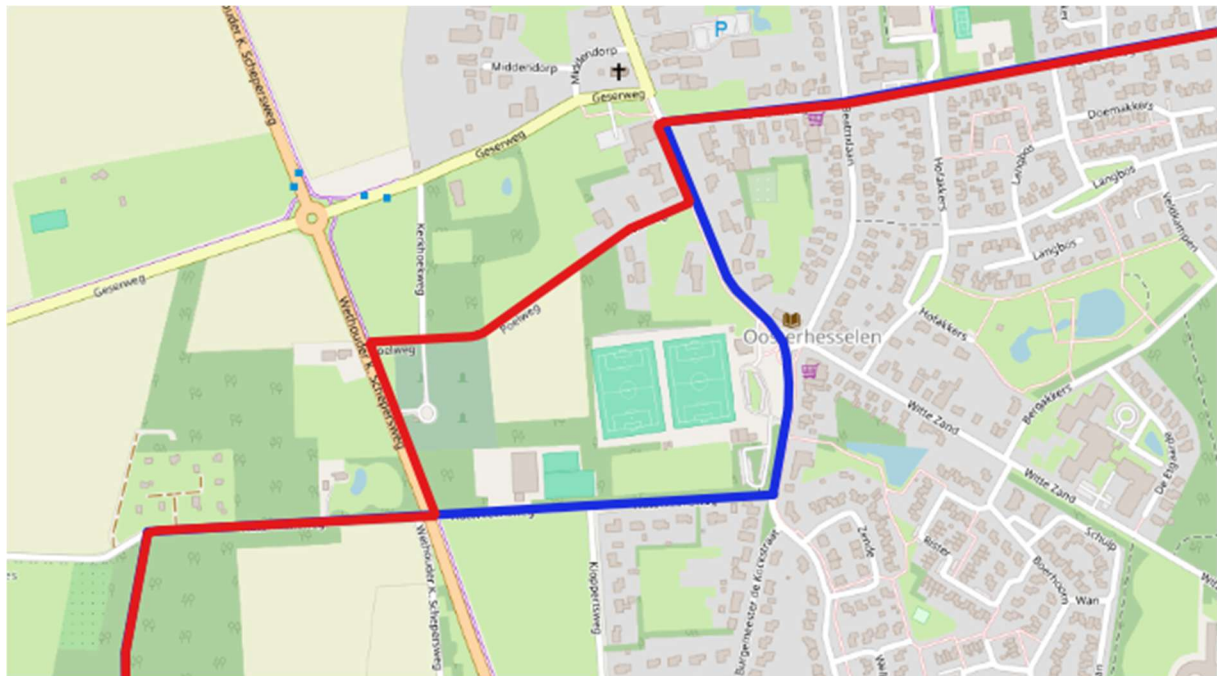
# Etappe 14 Sleen – Nieuw Balinge

Rood Routelijn 7<sup>e</sup> druk 2025 Vernieuwde route  
Blauw Routelijn 6<sup>e</sup> druk 2019 Niet gemarkeerd



## Kaart 46

Oosterhesselen – kleine route aanpassing



### → De Klencke – Gees

→ De blauwe route 6<sup>e</sup> druk 2019 is toegankelijk, echter niet gemarkeerd. Volg de routebeschrijving in de gids 6<sup>e</sup> druk 2019

**vernieuwde route:** → **Oosterhesselen – Gees**

Weg volgen tot dorpskern, tegenover hotel Deen. Linksaf (Burg.de Kockstraat). 1e straat (WKP 21) rechts, wordt zandweg, langs begraafplaats. Op parallelweg langs verkeersweg (weth. K. Schepersweg) rechts. Op kruising rechtsaf, verkeersweg oversteken

### ← Gees – De Klencke

→ De blauwe route 6<sup>e</sup> druk 2019 is toegankelijk, echter niet gemarkeerd. Volg de routebeschrijving in de gids 6<sup>e</sup> druk 2019

**vernieuwde route:** ← **Gees – Oosterhesselen**

Langs Joodse begraafplaats, links van het pad. Einde op verharde weg rechtsaf. Verkeersweg (Weth. K. Schepersweg) oversteken, op parallelweg linksaf, zandweg na begraafplaats rechts, wordt later verhard. Einde linksaf tot dorpskern.

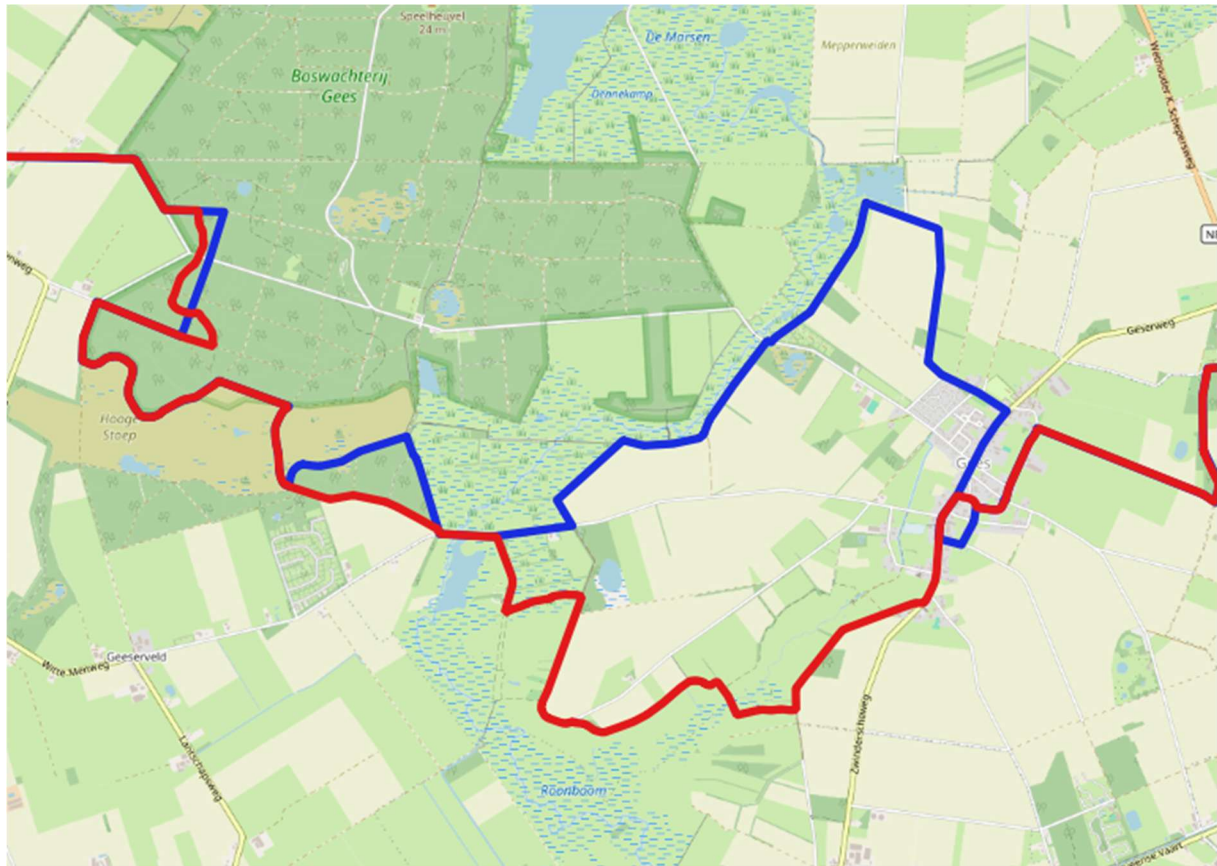
## Etappe 14 Sleen – Nieuw Balinge

Rood Routelijn 7<sup>e</sup> druk 2025 Vernieuwde route  
Blauw Routelijn 6<sup>e</sup> druk 2019 Niet gemarkeerd



### Kaart 46

Gees – route aanpassing om veel verharde wegen te vervangen



#### → De Klencke – Gees

→ De blauwe route 6<sup>e</sup> druk 2019 is toegankelijk, echter niet gemarkeerd. Volg de routebeschrijving in de gids 6<sup>e</sup> druk 2019

#### vernieuwde route: → Oosterhesselen – Hooge Stoep

Einde (voor bebouwing Gees) (WKP 30) linksaf, zijweg rechts negeren, Schaaerveensweg kruisen. Met bocht (Oude Steeg) naar rechts volgen langs oude boerderijen. Einde rechtsaf, Oude Steeg bij splitsing links aanhouden. Op Dorpsstraat links, volgen langs Drenthepad-monument en grote zwerfkei. **vernieuwde route:** Dorpsstraat steeds volgen tot aan linkerzijde Holtweg en kerk, rechtsaf, fietspad en zandweg (Oude Madeweg). Zandweg volgen. Bij (WKP 10) rechtsaf. Fietspad. Bruggetje over. Zijpad rechts negeren. Bij graspad in bocht van fietspad, linksaf. Einde, op verharde weg, linksaf. Weg volgen. Bij (2e WKP 29) linksaf. Over graspad met stiggelties (steggeltje = overstapjes), einde pad, rechtsaf graspad langs Motte Klinkenberg rechtdoor. Verharde weg (Goringdijk) linksaf. Bij bosrand 1e weg rechts. (WKP 31) Direct daarna links aanhouden, breed bospad in bosrand, langs P-plaats. Pad volgen (zijpaden negeren) tot begin heideveld 'Hooge Stoep'.

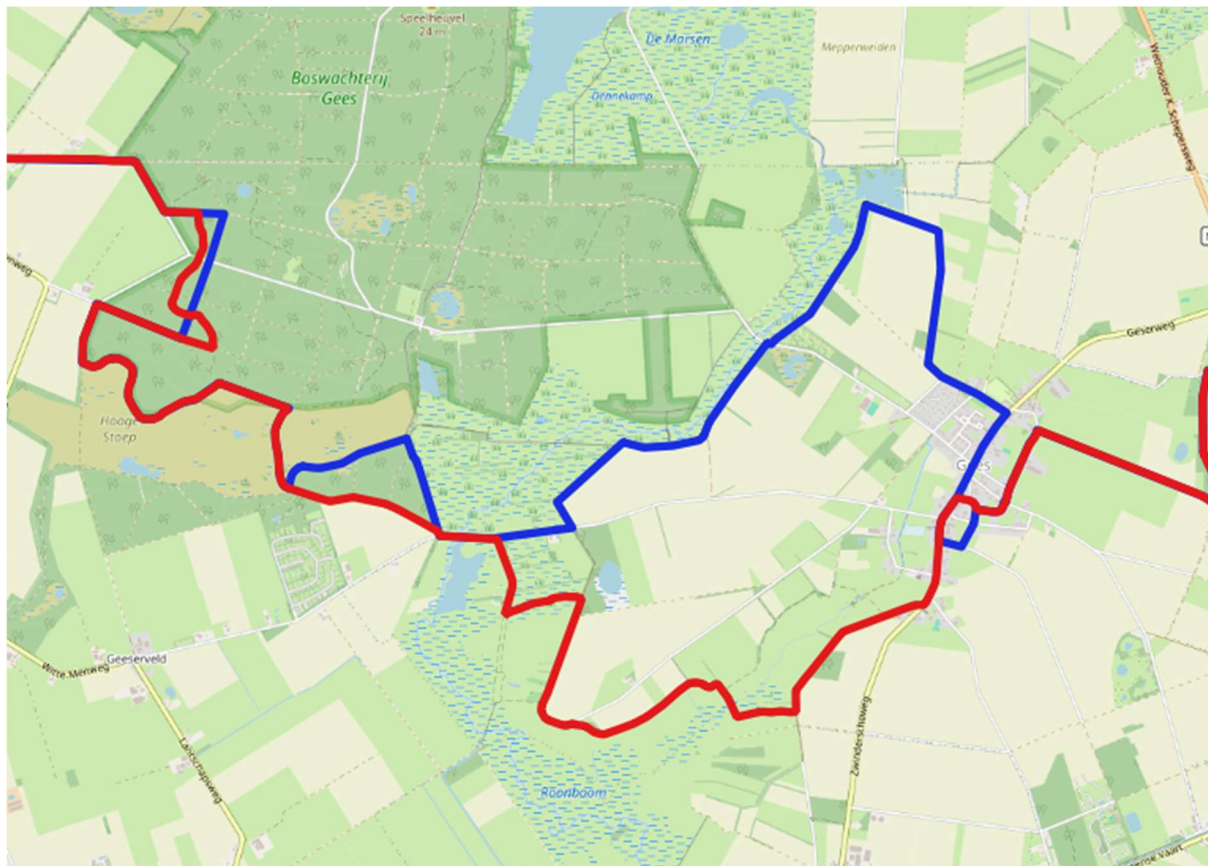
## Etappe 14 Sleen – Nieuw Balinge

Rood Routelijn 7<sup>e</sup> druk 2025 Vernieuwde route  
Blauw Routelijn 6<sup>e</sup> druk 2019 Niet gemarkeerd



### Kaart 47

Gees – route aanpassing om veel verharde wegen te vervangen



#### ← Hoog Stoep – Gees

→ De blauwe route 6<sup>e</sup> druk 2019 is toegankelijk, echter niet gemarkeerd. Volg de routebeschrijving in de gids 6<sup>e</sup> druk 2019

#### vernieuwde route: ← Hoog Stoep – Oosterhesselen

Bij (WKP 67) rechtsaf, heideveld oversteken. Hekje door, kruising oversteken en breed bospad volgen tot voorbij P-Plaats. Rechtsaf en direct op verharde weg linksaf. Graspad (WKP 30) rechts, langs Motte Klinkenberg. Graspad, links met stiggelties. (steggeltje = overstapjes).

Bij (WKP 29) rechtsaf. Weg steeds volgen. Na ruime bocht met bankje, schuin rechts graspad op. Op fietspad, rechts het fietspad volgen. Bruggetje over en fietspad volgen, op zandweg (WKP 10) linksaf richting Gees. Op Dorpsstraat linksaf, blijven volgen langs Drenthepad-monument en grote zwerfkei, daarna 2e zijstraat rechts (Oude Steeg), bij splitsing rechts aanhouden en direct daarna linksaf. Schaapveensweg kruisen. Zijweg links negeren. 1e weg rechts (Hoogewandsweg). Wordt zandweg, Einde linksaf... verder met Einde rechtsaf. Einde rechtsaf. Verkeersweg (weth. K. Schepersweg) oversteken. Op parallelweg linksaf. Na begraafplaats, zandpad rechtsaf, wordt verhard. Einde (WKP 21) linksaf (Burg. De Kockstraat). In dorpskern, bij hotel Deen rechtsaf... verder met tekst Edveensweg. Deze langs....

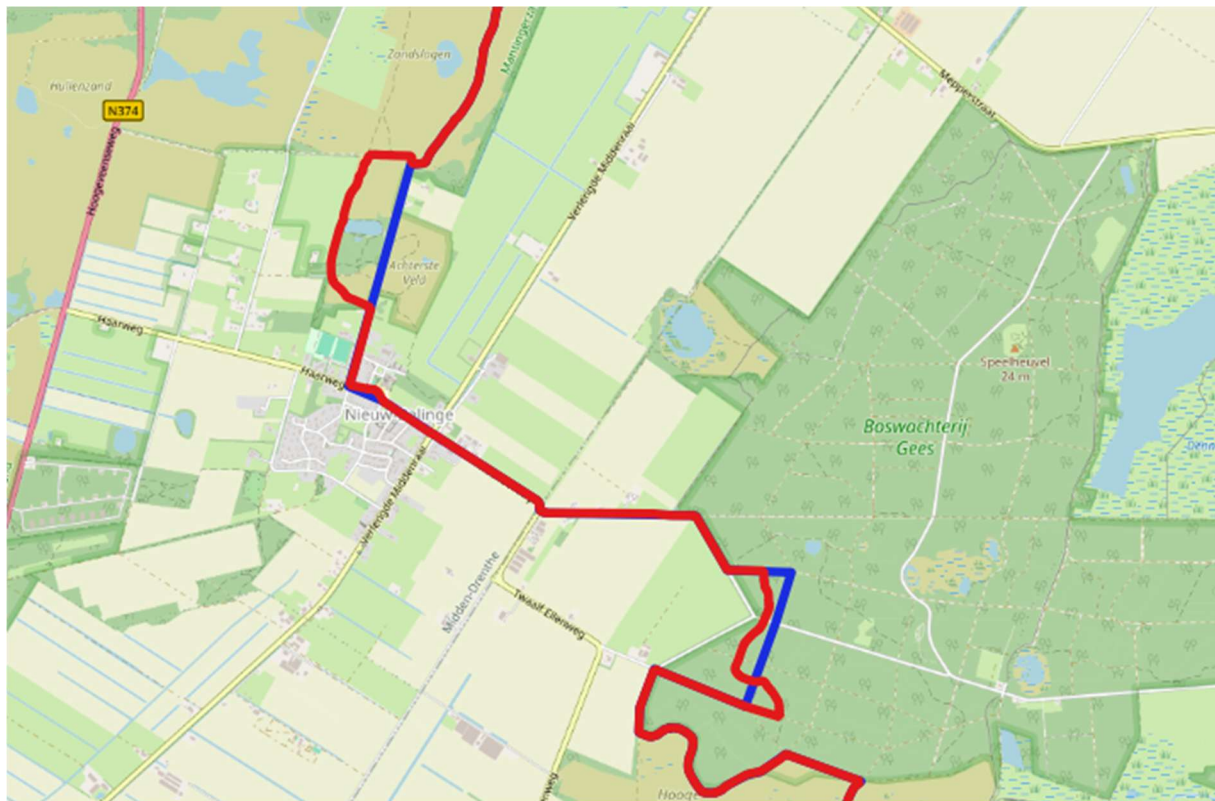
## Etappe 14 Sleen – Nieuw Balinge

Rood Routelijn 7<sup>e</sup> druk 2025 Vernieuwde route  
Blauw Routelijn 6<sup>e</sup> druk 2019 Niet gemarkeerd



### Kaart 48

Nieuw Balinge ijsbaan en Boswachterij Gees



#### → Hooge Stoep – Mantingerzand

→ De blauwe route 6<sup>e</sup> druk 2019 is toegankelijk, echter niet gemarkeerd. Volg de routebeschrijving in de gids 6<sup>e</sup> druk 2019

#### vernieuwde route: → Hooge Stoep – Mantingerzand

nog steeds de grens van heide en bos pad volgen. Einde, door hekje, (WKP 82) rechtsaf. Langs bosrand, voor verharde weg, bospad rechts. Viersprong rechtdoor. Bospad linksaf. Slingerend pad blijven volgen, 3 kruisingen rechtdoor. Einde linksaf, (WKP 68) rechtdoor naar bosrand, op verharde weg rechtsaf. Met bocht naar links. Op splitsing rechtsaf (Twaalf Ellenweg/Koekoeksdiik). Brug rechtdoor Nieuw Balinge in lopen. Na basisschool 2e weg rechtsaf. (Mantingerweg), rechtdoor volgen. Na huisnr 46 linksaf, zijpaden negeren en heide opgaan. Op breed zandpad rechtsaf, bocht naar rechts en meteen voor hek linksaf. Pad over de heide...

#### ← Mantingerzand – Gees

→ De blauwe route 6<sup>e</sup> druk 2019 is toegankelijk, echter niet gemarkeerd. Volg de routebeschrijving in de gids 6<sup>e</sup> druk 2019

#### vernieuwde route: ← Mantingerzand – Hooge Stoep

(WKP 04). Na 600 m. bij splitsing links aanhouden. Bij einde Mantingerzand, voor hekje / wildrooster rechtsaf en met bocht naar links op breed pad op de heide blijven. 1e pad, na ca 235 m linksaf. Pad blijven volgen, zijpaden negeren tot WKP 78. Op verharde weg rechtsaf. In Nieuw Balinge. Linksaf. Brug rechtdoor. Na bocht (WKP 76) linksaf. Weg volgen met bocht naar rechts. 1e pad links. 100 m. na (WKP 68) rechtsaf kronkelend bospad, 3x kruising rechtdoor bospad blijven volgen. Volgende kruising rechtsaf, breed bospad. Volgen tot bosrand. Linksaf langs bosrand. Bij heideveld, (WKP 82) linksaf door hekje...

