

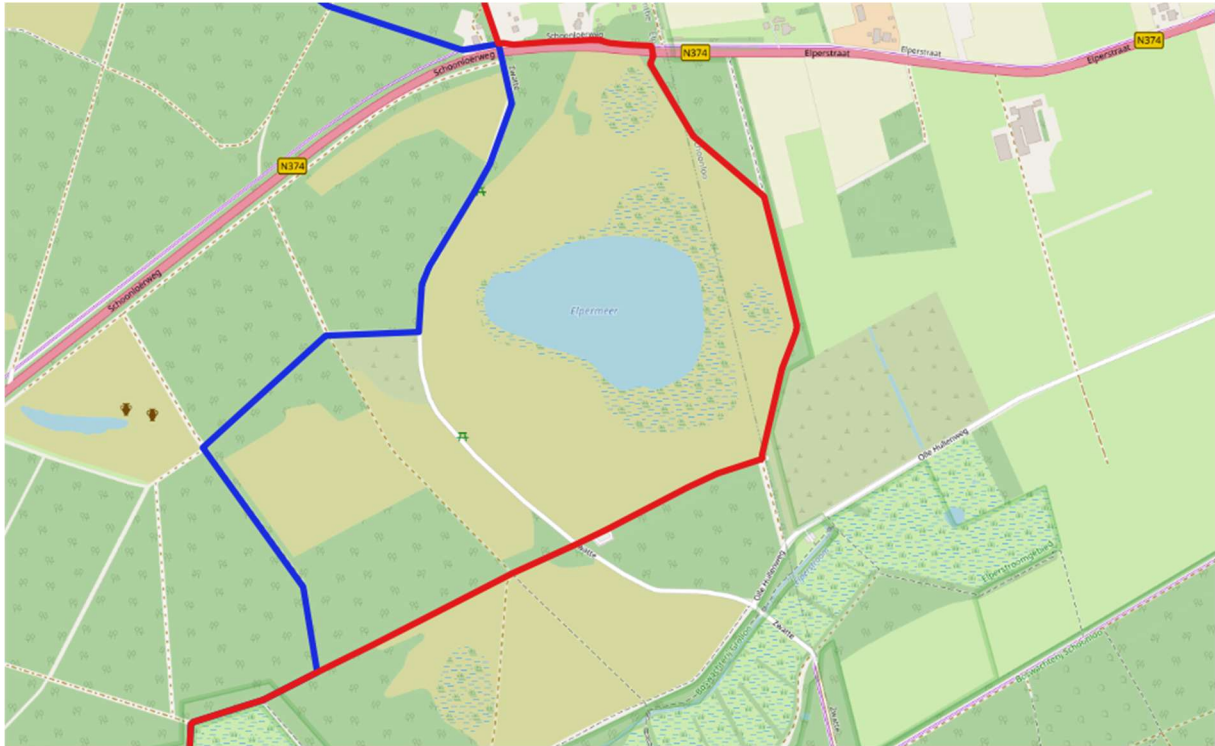
# Etappe 17 Elp - Hooghalen

Rood Routelijn 7<sup>e</sup> druk 2025 Vernieuwde route  
Blauw Routelijn 6<sup>e</sup> druk 2019 Opgeheven



## Kaart 53

Elpermeer – route aanpassing, pad opgeheven



### → Egbertsweg – Blankeveen tot verkeersweg

→ De blauwe route 6<sup>e</sup> druk 2019 is **niet** langer toegankelijk

→ Tekst blz 143 ... Vervalt vanaf ... Asfaltweg kruisen. Na 200 m. rechtdoor...

→ **vernieuwde route:** Asfaltweg kruisen. Rechtdoor langs slagboom Boswachterij Schoonloo in langs bosrand. Op splitsing linksaf en na 50 m. splitsing rechtsaf. Zandpad rechtdoor vervolgen. Asfaltweg oversteken, langs P-plaats. Pad volgen met afrastering aan linkerhand. Linksaf, klaphekje door en na 100 m. weer door klaphekje. Pad langs afrastering volgen, splitsing links aanhouden. Hekje door en verkeersweg (N374) oversteken. Op fietspad links

### ← Blankeveen – Egberstweg vanaf verkeersweg

→ De blauwe route 6<sup>e</sup> druk 2019 is **niet** langer toegankelijk

→ Tekst blz 143 ... Vervalt vanaf ... Fietspad links langs N374...

← **vernieuwde route:** langs beheerkantoor Staatsbosbeheer (SBB). Voor verkeersweg (N374) linksaf fietspad volgen tot hectometerpaaltje 24,7. Hier de weg oversteken. SBB-pad in. Bij afrastering links aanhouden met steeds de afrastering aan uw rechterhand. Op splitsing rechts met afrastering mee. Na enige tijd klaphekje door en na 100 m. opnieuw klaphekje door, rechts aanhouden, langs afrastering, nog steeds rechts van u. Langs P-plaats, asfaltweg oversteken, rechtdoor zandweg volgen

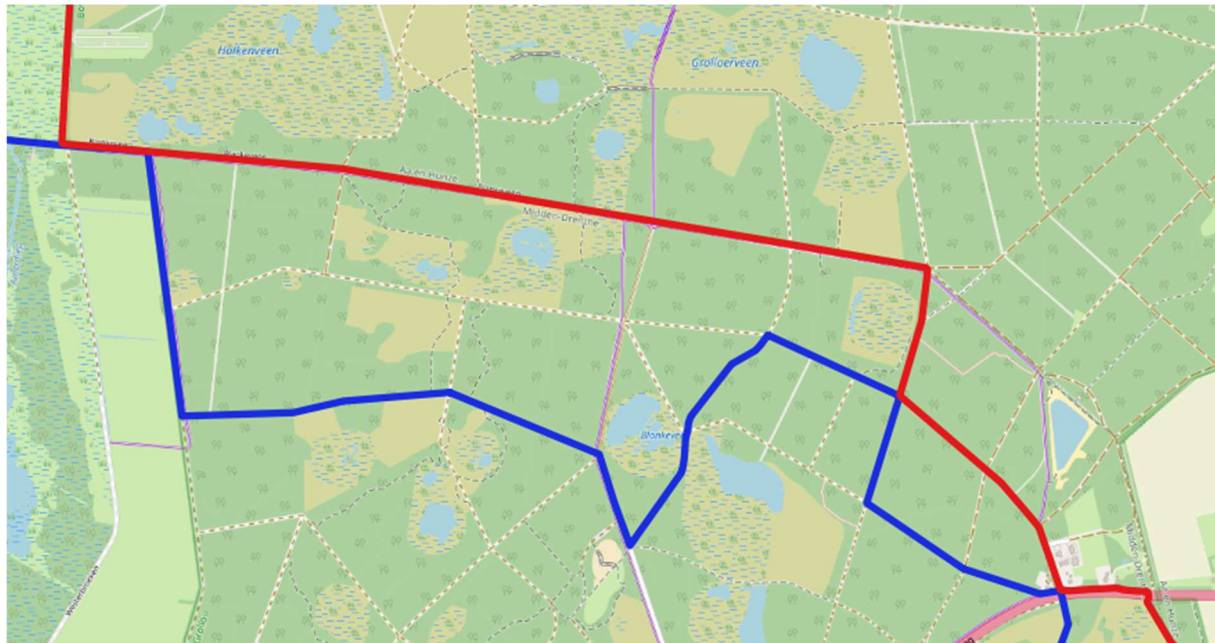
## Etappe 17 Elp - Hooghalen

Rood Routelijn 7<sup>e</sup> druk 2025 Vernieuwde route  
Blauw Routelijn 6<sup>e</sup> druk 2019 Opgeheven



### Kaart 53

Hart van Drenthe – bescherming kwetsbare natuur rond Witte Veer en Blanke Veer



#### → Egbertsweg – Blankeveen vanaf verkeersweg

→ De blauwe route 6<sup>e</sup> druk 2019 is **niet** langer toegankelijk

→ Vervalt vanaf ... N374 overste-ken... Direct na terrein SBB rechts bospad in...

→ **vernieuwde route:** Hekje door en verkeersweg (N374) oversteken. Op fietspad links 1e weg (leberen) rechtsaf, langs beheerkantoor Staatsbosbeheer (SBB). Splitsing links aanhouden (asfaltweg wordt veldkeienweg). Pad rechts negeren, kruising (WKP 79) rechtdoor. Volgende kruising van zandwegen rechtsaf op veldkeienweg blijven, wordt zandweg. Splitsing links aanhouden, zandweg. Fietspad oversteken, zandweg links. Zand weg met naastgelegen fietspad blijven volgen. Kruising rechtdoor. Kruising met fietspad (WKP 0) rechtdoor. Steeds rechtdoor, zijwegen negeren tot uitkijktoren Holmers- Halkenbroek.

#### ← Blankeveen – Egbertsweg tot verkeersweg

→ De blauwe route 6<sup>e</sup> druk 2019 is **niet** langer toegankelijk

→ Vervalt vanaf ... Asfaltweg kruisen. Bospad langs Orvelterzand volgen ...

← **vernieuwde route:** Einde weg bij P-23166 linksaf, langs uitzichttoren Holmers-Halkenbroek rechtdoor zandpad met naastgelegen fietspad. Kruising met fietspad (WKP 80) oversteken. Kruising rechtdoor. Vijfsprong rechtsaf, fietspad oversteken. Zandweg wordt veldkeienweg. Kruising linksaf, veldkeienweg volgen. Kruising (WKP 79) rechtdoor. Op verharde weg, samenkomend met fietspad rechtdoor langs beheerkantoor Staatsbosbeheer (SBB). Voor verkeersweg (N374) linksaf fietspad volgen

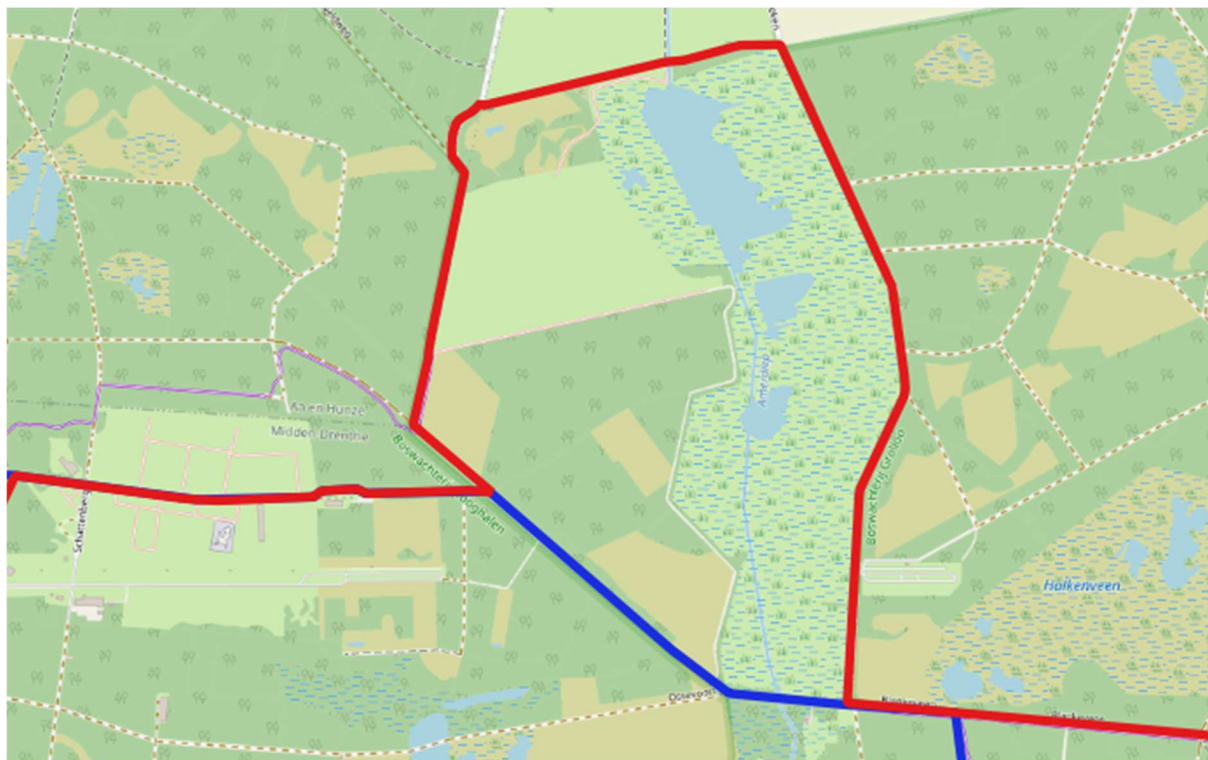
# Etappe 17 Elp - Hooghalen

Rood Routelijn 7<sup>e</sup> druk 2025 Vernieuwde route  
Blauw Routelijn 6<sup>e</sup> druk 2019 Opgeheven



## Kaart 54

Holmers Halkenbroek – Beverburcht zorgt voor omleiding



### → **Blankeveen – Melkwegpad vanaf uitkijktoren Holmers Halkenbroek**

→ De blauwe route 6<sup>e</sup> druk 2019 is **niet** toegankelijk

→ Vervalt vanaf ... Langs uitzichttoren Halkenbroek rechtdoor...

→ **vernieuwde route:** Bij uitkijktoren Holmers-Halkebroek, Fietsknooppunt 58 rechtsaf op verharde weg. Deze weg ca. 1600 m. volgen, langs twee radiotelescopen, negeer zijpaden. Bij fietspad linksaf. Langs vogelkijkscherm. Einde fietspad (WKP 37) linksaf. Weg volgen. Bij splitsing rechts zandpad aanhouden parallel aan fietspad. Einde zandpad, bij markesteen 'Dove wander', linksaf. Blijf op zandpad (fietspad opgeheven) Na 200 m. op viersprong van zandpaden rechtsaf, (voormalig fietspad oversteken) bospad richting 'Herinneringsteken'. het terrein van Kamp Westerbork op lopen. Vervolg bij 'Tekens in Westerbork

### ← **Blankeveen – Melkwegpad tot uitkijktoren Holmers Halkenbroek**

→ De blauwe route 6<sup>e</sup> druk 2019 is **niet** toegankelijk

→ Tekst blz 145 ... Vervalt ... Na twee radio telescopen...

← **vernieuwde route:** Melkwegpad, na radiotelescopen bij grote loods Sterrewacht, toerit oversteken, betonpad vervolgen. Op asfaltweg rechtsaf. Deze weg volgen langs monument 'Tekens in Westerbork' en de voormalige commandantwoning, het terrein van voormalig Kamp Westerbork oversteken. Langs het Joods herinneringsteken en het National Monument. Rechtdoor (voormalig fietspad) oversteken, op zandweg scherp linksaf. Na 200 m fietspad kruisen en direct daarna, bij markesteen 'Dove Wander' rechtsaf zandweg parallel aan fietspad volgen. Zandpad wordt asfaltweg, Deze weg volgen. Fietspad (WKP 37) rechtsaf. Langs vogelkijkscherm. Einde fietspad rechts. Deze weg ca. 1600 m. volgen. Langs twee radiotelescopen. Einde weg bij Fietsknooppunt linksaf, linksaf op zandpad met naastgelegen fietspad. Op kruising met fietspad (WKP 80) rechtdoor.

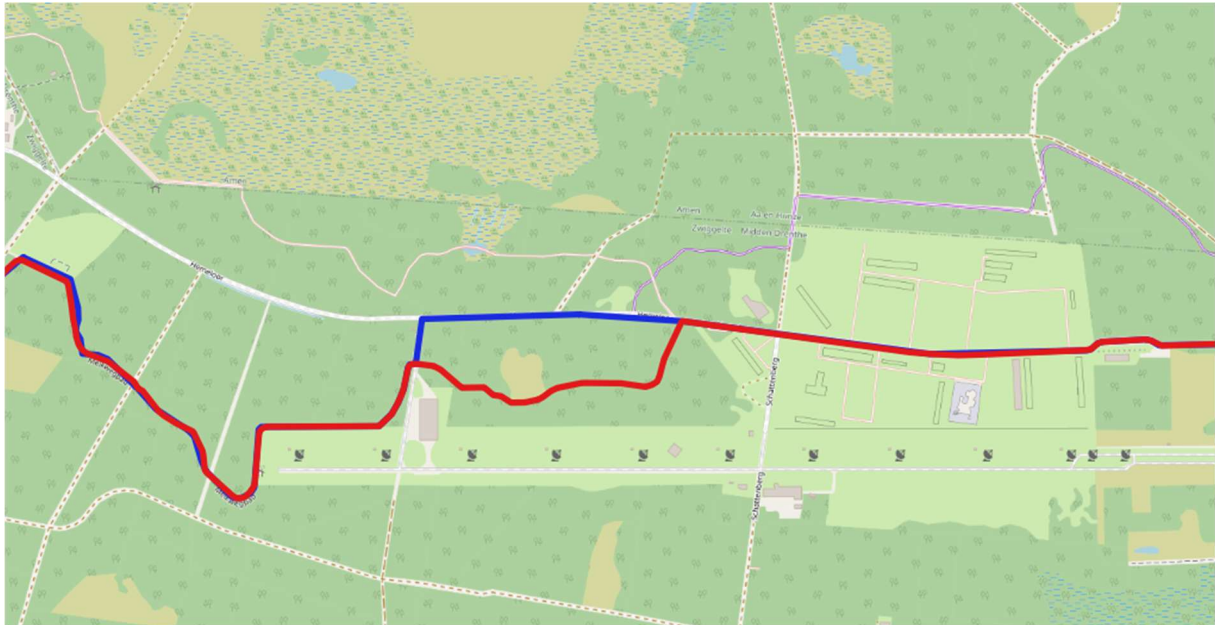
## Etappe 17 Elp - Hooghalen

Rood Routelijn 7<sup>e</sup> druk 2025 Vernieuwde route  
Blauw Routelijn 6<sup>e</sup> druk 2019 Niet gemarkeerd



### Kaart 54

Melkwegpad – kleine aanpassing vanaf ‘Tekens in Westerbork’



→ **Blankeveen – Melkwegpad vanaf ‘Tekens in Westerbork’**

→ → De blauwe route 6<sup>e</sup> druk 2019 is toegankelijk, echter niet gemarkeerd. Volg de routebeschrijving in de gids 6<sup>e</sup> druk 2019

→ Vervalt vanaf ... Langs het Joods Herinneringsteken ...

→ **vernieuwde route:** Langs het Joods herinneringsteken en het Nationaal Monument. Het terrein van voormalig Kamp Westerbork oversteken. Asphaltweg volgen langs voormalige commandantswoning, na monument ‘Tekens in Westerbork’ linksaf, betonpad bos in. Pad volgen. Bij grote loods van de Sterrewacht, toerit oversteken en betonpad volgen met bocht naar links het Melkwegpad op en na bocht langs radiotelescopen.