

Informatie voor wandelaars met hond




Wilt je met jouw hond wandelen in de natuur?

Jouw keuze om met de hond te gaan wandelen heeft consequenties. In een aantal natuurgebieden waar het Drenthepad doorheen loopt zijn honden niet toegestaan.

Informeer **vooraf** of wandelen met de hond is toegestaan is. In de bossen en natuurgebieden geldt over het algemeen een aanlijn plicht voor honden. In begrazingsgebieden zijn honden meestal verboden. Meer informatie vindt je borden van de terreinbeheerder als je het terrein op wilt.

Onderstaand geven wij je een overzicht van de etappes waar honden niet toegestaan zijn en je een omleiding voor honden treft. In deze terreinen zijn geen honden toegestaan ook niet aangelijnd.

De alternatieve route voor wandelaars met hond wordt op de kaartjes als blauwe routelijn weergegeven.



Drents-Friese Wold - Aekingerzand

Etappe: 04 Diever – Appelscha

Kaart: 13, 14

Tijdens het broedseizoen van 1 maart tot 1 september.



De tapuit staat op de rode lijst van bedreigde vogels. Omdat de tapuit op de grond broed is deze zeer kwetsbaar voor verstoring.



Vanaf Diever:

Na Wandelknooppunt (WKP) 95 volg naar 96 > 90 > 16 > 02 > 01 > 40 > 44 > 10 > 12 > 17

Let op! Bij C op fietspad rechtsaf blijven volgen tot WKP 23

Vanaf Appelscha:

Bij WKP 23 fietspad blijven volgen tot na oversteek weg **Let op!** Bij C links af. WKP 12 > 10 > 44 > 40 > 01 > 02 > 16 > 90 > 96 > 95

Verkorte route over de weg;

Bij A kunt u kiezen rechtdoor de weg te volgen vervolgens bij B rechtsaf.

Bij B kunt u linksaf en over de weg naar A en WKP 90 ...

Evertsbos – Landgoed Terborgh

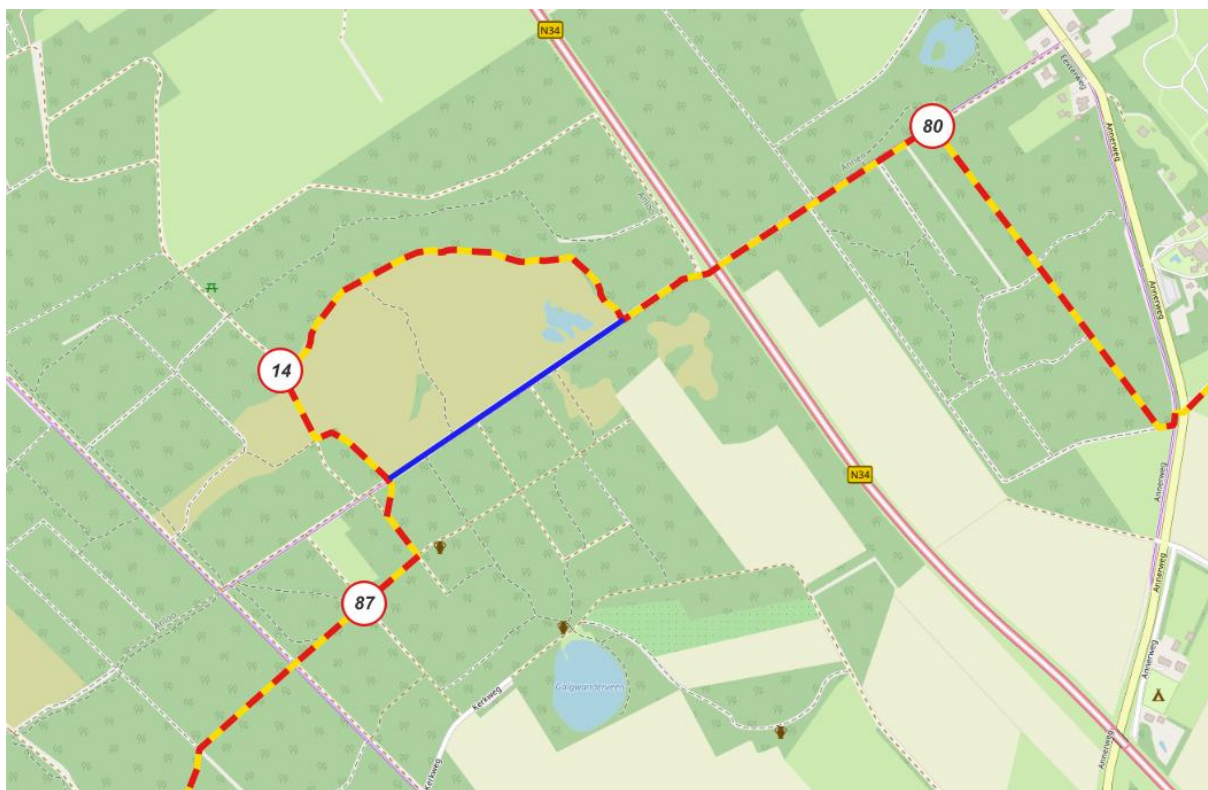
Etappe: 10 Zuidlaren - Gieten

Kaart: 33

Het gehele jaar.



Binnen het begrazingsgebied op Landgoed Terborgh zijn honden niet toegestaan



Ga na WKP 87 op breed zandpad voor het klaphekje rechtsaf naar WKP 80.
Vanaf WKP 80 volg je de markering. Bij het eerste klaphekje (waar de markering rechts het begrazingsgebied op gaat) ga je rechtdoor, ter hoogte van het derde klaphekje ga je linksaf naar WKP 87.

Drouwenerzand

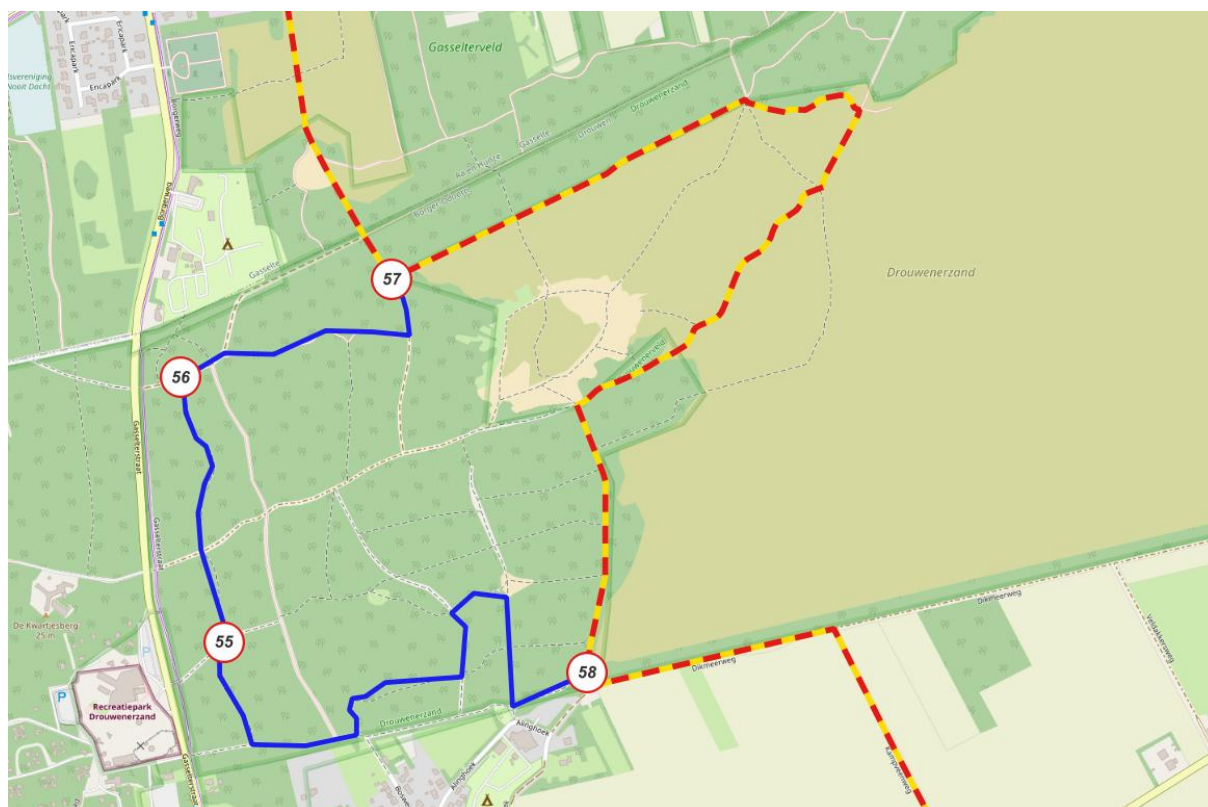
Etappe: 12 Gieten - Borger

Kaart: 36

Het gehele jaar.



Op het Drouwenerzand, is een uniek stuifzand gebied dat door schapen wordt begraasd. Binnen het begrazingsgebied zijn honden niet toegestaan.



Naar Borger:

Volg vanaf WKP 57 het wandelnetwerk naar 56, 55, 58, ga rechtsaf en vervolgens links langs de bosrand

Naar Gasselte:

Volg vanaf WKP 58 het wandelnetwerk naar 55, 56, 57 ga rechtdoor

Scharreveld

Etappe: 16 Nieuw Balinge - Westerbork

Kaart: 50

Het gehele jaar.



Binnen het begrazingsgebied zijn honden niet toegestaan. Dit geldt voor beide terreinen, zowel het noordelijke als zuidelijke Scharreveld, dat door een weg wordt doorsneden..



Vanaf Mantinge:

Volg vanaf WKP 35 het wandelnetwerk naar 33, 30, 32, 54, 52, 51 ga daar rechtsaf.

Vanaf Westerbork:

Ga bij WKP 51 linksaf en volg het wandelnetwerk naar 52, 54, 32, 30, 33, 35 en ga daar linksaf.

Orvelterzand

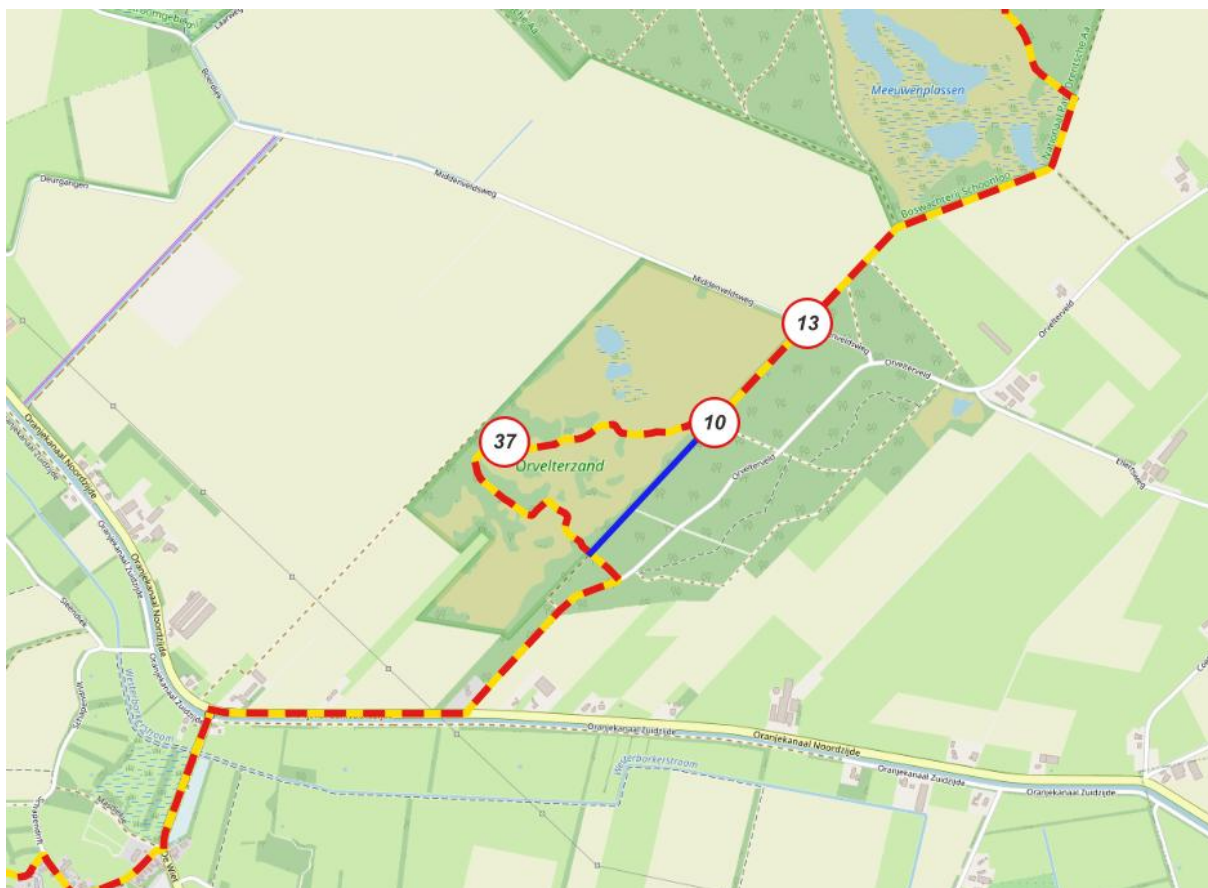
Etappe: 17 Westerbork - Elp

Kaart: 51, 52

Het gehele jaar.



Binnen het begrazingsgebied zijn honden niet toegestaan.



Vanaf Orvelte:

Ga voor het klaphekje rechtsaf en volg dit brede pad. Bij WKP 10 rechtdoor.

Vanaf Elp:

Ga bij klaphekje, WKP 10 rechtdoor. Bij volgende klaphekje linksaf.

Hijkerveld

Etappe: 20 Hoofhalen - Beilen

Kaart: 56

Het gehele jaar.



Het Hijkerveld wordt met schapen en runderen begraaasd. Honden niet toegestaan.



Let op! De route voor wandelaars met hond loopt niet volledig over het wandelnetwerk. In de tekst zijn wandelknooppunten vermeld als een oriëntatiepunt. Het wandelnetwerk komt ook door begrazingsgebied en is daardoor niet toegankelijk voor wandelaars met hond. Volg onderstaande routebeschrijving.

Vanaf Hooghalen:

In Laaghalen, waar Drenthepad rechtsaf gaat volgt ga je rechtdoor. Op kruising bij viaduct rechtdoor oversteken, parallel langs A 28 blijven lopen. Bocht naar rechts volgen. Bij huisnr. 11 en 13, rechtsaf fietspad op en blijven volgen (langs WKP 53) naar 92, 88, 75 daar linksaf.

Vanaf Beilen:

Bij WKP 75 rechtsaf naar 88, 92 daar rechtsaf fietspad op. Fietspad blijven volgen langs WKP 53. Op de Hijkierweg linksaf weg, op kruising bij viaduct rechtdoor, weg volgen tot in Laaghalen tot knooppunt 99, rechtsaf.